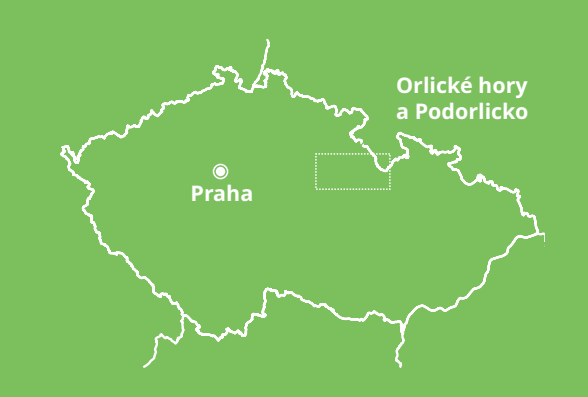


Vodácký průvodce po řece Orlici



kilometráž
mapy, výlety
zajímavá místa
kempy, půjčovny



Orlické hory
a Podorlicko

Praha



Třebechovice
pod Orebem

Dobruška

Opočno

Solnice

Rychnov
n. Kněž.

Hradec
Králové

Týniště
nad Orlicí

Kostelec
nad Orlicí

Albrechtice
nad Orlicí

Častolovice

Borohrádek

Doudleby n. O.

Černá
n. O.

Potštejn

Horní
Jelení

Choceň

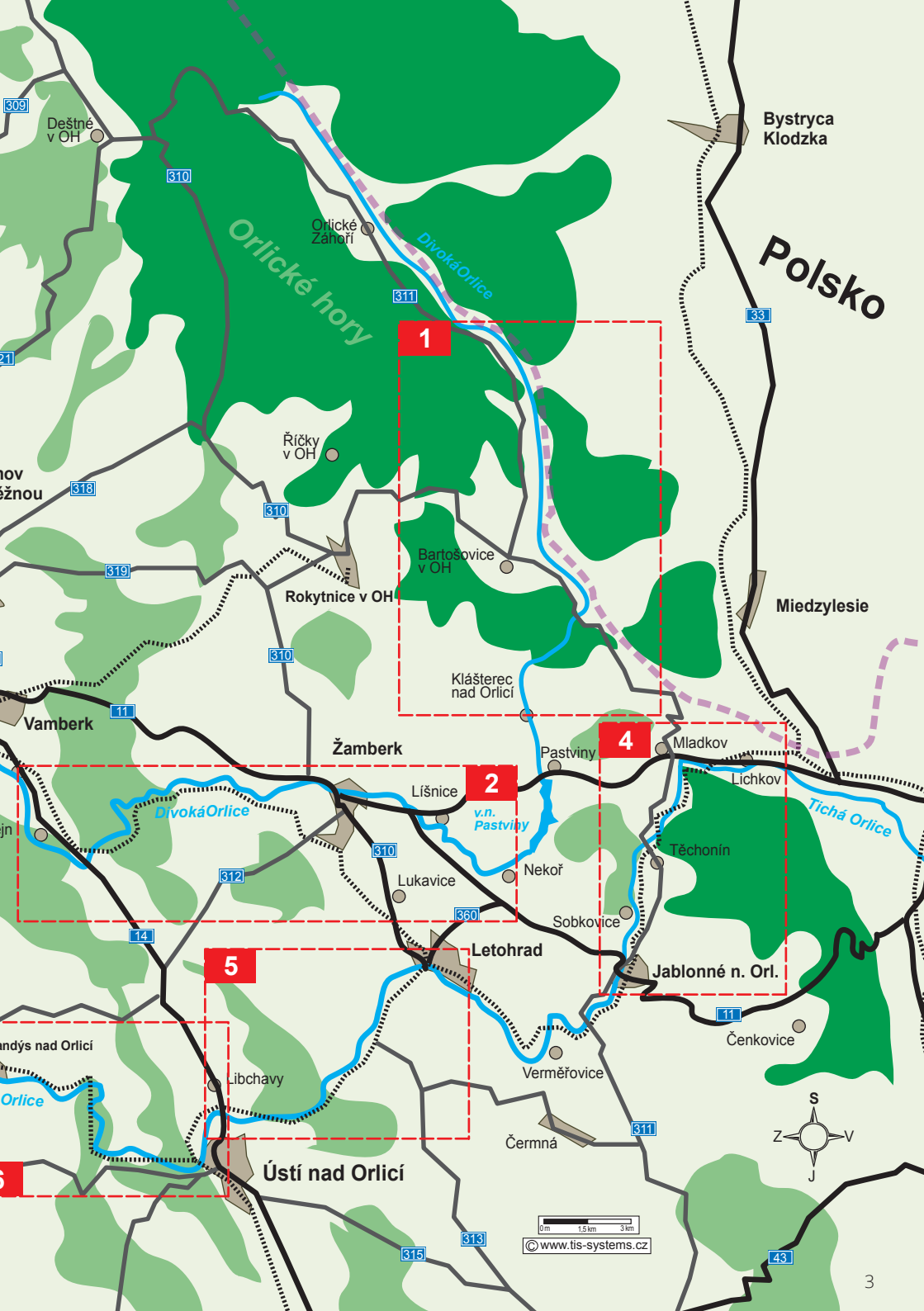
Brandýs

Tichá


Vysoké Mýto

Popisy výletů:

- 1) Divokou Zemskou bránou..... 12
- 2) Zdolávání jezů a Litického oblouku..... 16
- 3) Kolem zámků k soutoku..... 22
- 4) Skrz peřeje z Lichkova..... 26
- 5) Do Cakle po vodě i na bruslích..... 30
- 6) Podél cyklostezky do Brandýsa..... 34
- 7) Zákrutami do Borohrádku..... 38
- 8) Kolem písčitých pláží do Krňovic 42
- 9) Přírodním parkem do Hradce Králové... 44



Ahoj vodáci a turisté,



tato brožura bude Vaším průvodcem po řece Orlici, nebo přesněji po Orlicích a jejich okolí, protože tato východočeská řeka je na většině svého toku tvořena dvěma zdrojnicemi – Tichou a Divokou Orlicí, které se u Albrechtic nad Orlicí stékají. Odtud už se řece říká zkratka Orlice.

Jak už název napovídá, Orlice získala své jméno díky hojnému výskytu orlů v tamním povodí. Orel s pádlem se proto stal i symbolem celého projektu „Vodácká řeka Orlice“. Jen tak mimochodem, od řeky dostaly své jméno i Orlické hory.

V průvodci najdete kilometráž celého toku, doporučené výlety po řece s mapami, zákresy jezů s fotkami i vodáckými informacemi. Nechybí ani popis turistických zajímavostí, tábořišť, kempů a půjčoven vodáckého vybavení. Na blízkost občerstvení Vás upozorní symbol na mapě.

Nechtěli jsme jít pouze cestou „nastuduj a vyjed“, ale zároveň Vás vodáky informovat i v terénu. Z toho důvodu naleznete přímo u řeky 7 velkých informačních tabulí a 50 menších výstražných a informačních tabulek a kilometrovníků, které Vám

pomohou s orientací. Na velkých tabulích najdete informace o aktuálním úseku řeky včetně map se značenými zajímavostmi. Menší tabulky pak upozorňují na jezy nebo na blízkost zajímavých turistických míst, občerstvení nebo železničních zastávek.

Přejeme příjemné a užitečné počtení a hlavně mnoho zážitků při poznávání této řeky mnoha tváří, která protéká krásnou přírodou. Aby byl zážitek ze sjezdu Orlic dokonalý, a to jak pro Vás, tak pro Vaše okolí, nezapomeňte si pročíst zásady bezpečnosti na vodě a pobytu v přírodě na dalších stránkách a hlavně je také po celou dobu svého pobytu dodržujte. Postarali jsme se o Vaši informovanost, o zbytek se musíte postarat sami. Tak ať se Vám u nás líbí!

Realizováno v rámci projektu „Vodácká řeka Orlice“, který je spolufinancován Regionálním operačním programem NUTS II Severovýchod.

**Regionální turistické a informační centrum
Kostelec nad Orlicí**

Co Vás na Orlicích potěší a s čím musíte počítat?

- + Krásná příroda s historickými památkami a přírodními zajímavostmi.
- + Meandry, pláže, slepá ramena.
- + Hustá železniční i silniční síť v dostupné vzdálenosti od řek.
- + Celoročně sjízdňé úseky řek.
- + Nepřeplněná řeka.
- + Adrenalinové sjezdy na horních tocích.
- + Klidné plavby nejen na celoročně sjízdňých dolních tocích.
- Proměnlivé stavy vody na horních úsecích.
- Přírodní a umělé překážky (jezy) na toku (čest výjimkám – na úsek z Kostelce n.O. do Svinar připadá na 40 km řeky pouze 1 jez!).
- Méně vodáckých služeb (stravování a ubytování) než na známějších řekách = větší romantika. To se však může rychle změnit, proto současného stavu využijte, dokud je čas.




Adrenalinový sjezd
peřejemi Zemské Brány



Romantika historických staveb



Atraktivní cesta
Litickým obloukem



Kombinace sportů
dolů po vodě,
zpátky na bruslích

Charakteristika řek, sjízdnost a obtížnost

Obecně platí, že horní úseky Divoké i Tiché Orlice jsou určeny pro zkušené borce a sjízdné jsou na jaře nebo po deštích. Jak řeka plyne, na obtížnosti ubývá. Dolní úseky Tiché i Divoké Orlice i celou spojenou Orlici zvládnou i začátečníci. Tyto úseky jsou sjízdné většinou celoročně. Stupeň obtížnosti najdete uvedený vždy u konkrétního výletu..

Charakter Orlic je svým způsobem unikátní. Dolní úsek Divoké i Tiché Orlice a celá spojená Orlice mají výrazně meandrující charakter, který nemůže nabídnout takřka žádná celoročně sjízdná řeka v Česku. V meandrech leží na vnitřních stranách krásné písčito-oblázkové pláže, zatímco na vnějších stranách jsou vysoké hlinité břehy. Tichá Orlice z Letohradu, Divoká Orlice z Potštejna a Orlice z Týniště n. Orlicí jsou sjízdné i s malými zkušenostmi a řadí se k řekám, na kterých můžete v klidu vychutnávat krásy přírody.

Na rozdíl od dolních úseků Orlic nabízejí horní a střední části úplně jiný charakter vhodný pro pokročilé vodáky. U Divoké Orlice se jedná o krásný úsek na Zemské bráně a o velmi oblíbený úsek Litice – Potštejn. Řeka zde teče v hlubokém údolí v okolí dvou hradů a je vyhledávaným místem pro mnoho zkušenějších vodáků. Dostatek vody je zde

Klasifikace obtížnosti

Čeká Vás na Orlicích

- » **ZW** – klidná až mírně tekoucí voda
- » **WW I.** – lehké peřeje nebo meandry
- » **WW II.** – mírně těžké peřeje, praktická hranice sjízdnosti pro otevřenou loď
- » **WW III.** – těžké peřeje s vysokými nepravidelnými vlnami, obtížná rozhraní, malé válce, nelze vždy snadno určit opt. trasu

S tímto se už na Orlicích nepotkáte

- » **WW IV.** – velmi těžké peřeje, vlny s hřebeny (zabaláky), válce a víry, obtížná samozáchrana, trať by měla být známa předem
- » **WW V.** – extrémně těžké peřeje, zabaláky, těžké válce, spodní proudy, skoky, omezené možnosti samozáchrany, nutná prohlídka a detailní znalost průjezdu tratí
- » **WW VI.** – hranice sjízdnosti, nejtěžší podoba všech možných překážek

ale pouze na jaře během tání nebo při akci spojené s vypouštěním vody z přehrady Pastviny v půlce května. U Tiché Orlice ocení znalí vodáci zejména úsek Lichkov – Mladkov.

Divoká Orlice



Tichá Orlice



Orlice (spojená)



Kilometráž všech tří řek s vyznačením v on-line mapě najdete na www.raft.cz

Divoká Orlice



Divoká Orlice pramení v rašeliništi u polského Zieleniece a v délce kolem třiceti kilometrů tvoří hranici mezi Českem a Polskem. Na české území vstupuje u **Trčkova**, odkud je také v brožůře podrobněji mapována. Dále si klesá cestu skalami v místě nazývaném **Zemská brána**, které je atraktivní pro zkušené vodáky. Horskou bystřinu pak o něco níže zastavuje **Pastvinská přehrada**, která také skýtá mnohé možnosti pro vodní turistiku a letní rekreaci. **Od Nekoře řeka plyne k Bohousově**, kde se údolí zužuje v hlubokou roklí a tvoří četné peřeje (**Litický oblouk**). Poté Divoká Orlice obkružuje **hrady Litice a Potštejn**, následně se její proud zklidňuje a plyne

směrem k **Doudlebům**. Kolem tří zámků a přes **Kostelec nad Orlicí** tok pokračuje až k soutoku s Tichou Orlicí.

Minimální výška vody pro splutí:

Měřicí stanice	platí pro úsek	min. výška hladiny
Orlické Záhoří	z Orl. Záhoří	20 cm
Klášterec n. O.	z Orl. Záhoří	40 cm
Litice	z Nekoře	60 cm
Kostelec n. O.	z Kostelce	20 cm

Tichá Orlice



Tichá Orlice má sice přívlastek „tichá“, ale pokud je dost vody, dokáže potrápit i zkušené borce. Pramení v **Hanušovické vrchovině** na úbočí vrchu Jeřáb. Na horním toku má ráz horské bystřiny s peřejemi. Kolem **vojenských pevností u Lichkova** proudí přes **Mladkov** k **Jablonnému**. Tam už zmírňuje spád a spěchá podhorskou krajinou od **Letohradu**, přes **Ústí nad Orlicí** a **Brandýs** až k **Chocni**. Na celém tomto úseku ji lemují cyklo a in-line stezka, jejíž vyzkoušení byste si neměli nechat ujít. V **Chocni** řeka opouští hluboké údolí a protéká loukami a listnatými lesy až k soutoku s Divokou Orlicí u **Albrechtic**.

Minimální výška vody pro splutí:

Měřicí stanice	platí pro úsek	min. výška hladiny
Lichkov	z Lichkova	45 cm
Sobkovice	z Mladkova	50 cm
Dolní Libchavý	z Letohradu	30 cm
Čermná n. Orlicí	z Chocně	30 cm

Orlice (spojená)



Vzniká spojením Tiché a Divoké Orlice u **Albrechtic nad Orlicí**. Zpočátku teče uměle vytvořeným korytem, ale hned za **Týništěm nad Orlicí** řeka nabírá spád. Celý tok plyne lučinatou krajinou a tvoří četné meandry. Břehy jsou zde vysoké, řeka mohutnější, tok je lemovaný vrbami a lesy. Plavba je příjemná, řeka pomalu plyne i bez pádlování a za slunného počasí ji stíní vrby a olše. Koryto je písčité a lemované hezkými plážemi, narazíte i na hluboké tůně a slepá ramena.

Většina vodáků končí svou pouť ve **Svinarech**, dá se ale pokračovat i dále, nicméně počítejte s tím, že je potřeba opravdu pádlovat. V **Hradci Králové** řeka ústí do **Labe**.

Minimální výška vody pro splutí:

Měřicí stanice	platí pro úsek	min. výška hladiny
Týniště n. Orlicí	z Týniště n. Orlicí	60 cm

Tipy pro plánování plavby

U plánování výletů po vodě je důležité stanovit si alespoň přibližný plán cesty. **Nastudujte si dopředu kilometráž řeky a jednotlivé zpracované mapy** například v této brožuře anebo on-line na www.raft.cz. Zvažte jednotlivé možnosti přepravy lodí (mimo aut je často k dispozici i přeprava vlakem či dovoz lodí z půjčovny přímo na vybrané místo), dále je potřeba brát v úvahu zejména sjízdnost jednotlivých úseků, fyzickou kondici účastníků, možné výkyvy počasí i čas, který na plavbu či zvládnutí nenadálých překážek máte k dispozici.

Cestovní tempo na horních a středních úsecích je cca 6 – 7 km/hod, na spodních potom 4 – 5 km/hod. Nepřeceňujte své schopnosti, pokud jde o to, co všechno dokážete zvládnout za jeden den plavby. Vaše časové rozpětí by mělo počítat s rezervami pro rozmary počasí, občerstvení, přenášení jezů nebo pro řešení možných úrazů. Počítat byste měli také s časem pro návštěvu zajímavostí nacházejících se v okolí řeky. Pokud se chystáte na více než jednodenní putování, je třeba předem promyslet, kde strávíte noc.

Organizace plavby, které se ujmete sami, předpokládá jistou zkušenost. Pokud si na to netroufáte, nemáte nikoho, kdo by se organizace výletu ujal, nebo nemáte dostatek času, můžete využít služeb cestovních kanceláří či vodáckých půjčoven, které mají často své sídlo v jednotlivých tábořištích a kempech, jež jsou v brožuře dále popsány. Necháte se s vlastními nebo půjčenými loděmi přesunout podél řeky, sjedete po vodě, po přenocování pokračujete dále a na smluveném místě Vás pracovníci půjčovny vyzvednou. Navíc některé vodácké půjčovny a cestovní kanceláře nabízí organizované zájezdy, při kterých je možné během několika dnů zkombinovat sjezd nejkrásnějších úseků Divoké, Tiché i spojené Orlice.

Na Orlicích můžete strávit příjemný víkend. Plavba se dá ale naplánovat i do delších úseků. **Při kombinaci Tiché nebo Divoké Orlice s Orlicí spojenou lze dosáhnout 3 – 5 denního splutí.**

Oficiální místa pro táboření i se zázemím jsou na Orlicích tato:

- » **Tichá Orlice:** Kemp Cakle, Ranč na Tiché Orlici Kerhartice, Brandýs n. O. (koupaliště a tábořiště „U Konťáku“)
- » **Divoká Orlice:** Kemp Vochtánka Potštejn, Autokemp Pod Černým lesem Žamberk, Autokemp Borůvka Kostelec n. O.
- » **spojená Orlice:** Rampasport Týniště n. O.

Jednotlivá místa jsou podrobněji popsána níže u výletů, ke kterým se vztahují. Problematický je z tohoto pohledu dolní úsek Tiché Orlice mezi Brandýsem n. O. a soutokem s Divokou Orlicí, kde se nenachází žádné oficiální tábořiště.

Na horních úsecích Divoké a Tiché Orlice zázemí není potřeba, jelikož tyto úseky se sjíždí jen krátce z jara, navíc většinou jen v období jednoho dne.

Doporučené denní úseky

V brožurě najdete **výběr 9 doporučených úseků**. Snažili jsme se zvolit sezónní úseky pro sportovní vodáky a zejména pak celoroční úseky pro ostatní vodní turisty. Volili jsme zajímavé trasy, kde není plynulost výrazně brzděna umělými překážkami. Vycházeli jsme z toho, co je možné poklidně zvládnout za den cesty i s přestávkami na občerstvení a výlety po okolí. Nejedná se o výčet všech možných úseků, které lze na Orlicích sjet! Brožura však obsahuje podrobnou kilometráž celého toku, kterou v mírně odlišné

podobě najdete i na www.raft.cz, další kombinace nad rámec nabízených výletů si tedy můžete vytvořit sami. U každého výletu najdete mapu, textový popis, zákresy a fotky jezů a popis zajímavosti a vodáckých služeb na trase (vodácké půjčovny, kempy, tábořiště).

Zákres jednotlivých doporučených úseků do přehledové mapy a jejich soupis najdete na str. 2 a 3.

Příroda v okolí Orlic

Naprostá většina toku všech Orlic leží v chráněném přírodním parku Orlice. Park sleduje tok Orlic v celkové délce asi 200 km. Hodnota přírodního parku je dána skutečností, že Orlice nebyly v minulosti vystaveny tak drastickým zásahům (regulacím a pozemkovým úpravám v okolí) jako mnohé jiné řeky. V široké nivě na dolním toku se zachovaly říční meandry, slepá ramena a odstavené tůňe s hojnou zvěřenou i vegetací ve formě břehových porostů a rozptýlené stromové i keřové zeleně. Na řekách byla zjištěna přítomnost více než 120 druhů ptáků, z toho minimálně 80 druhů zde našlo své hnízdiště. Není proto problém zahlédnout například Ledňáčka říčního, Konipase horského či Žlunu zelenou. Atmosféru dokresluje přítomnost volavek, břehulí, kulíků říčních, čejek a různých druhů kachen. Při plavbě můžete také pozorovat život savců, jako jsou srnky či zajáci, na mnohá místa se vrací i Vydra říční a v horním toku Divoké Orlice i Bobr evropský. Podél řek se u stavení často pasou krávy či ovce.

Část toku Divoké Orlice (horní úsek od pramenů po Zemskou bránu) se nachází v Chráněné krajinné oblasti Orlické hory. Z toho pramení některá omezení, která je třeba respektovat. V CHKO je třeba zachovat říční tok v jeho přirozené podobě (např. neodstraňovat padlé stromy, to případně zajišťují pracovníci Povodí Labe). **V CHKO i přírodním parku je táboření možné pouze na vyhrazených**

místech, stejně tak jako rozdělávání ohně! Neodhazování odpadků v přírodě je snad samozřejmostí... Bohužel i přesto vytahují dobrovolníci při každoročním čištění Orlice z řečiště hromady odpadu.

Buďte k této krásné přírodě ohleduplní a nekažte prožitkem ostatním!



Bezpečnost na vodě

Pravidla bezpečnosti

- » Nikdy nejezděte na vodě sami.
- » Před sjezdem řeky si řádně prostudujte kilometráž a mapu.
- » Úseky vybírejte podle stupně obtížnosti od méně náročných, vyšší obtížnosti volte postupně a až po řádném tréninku.
- » Nepřeceňujte své síly, nikdy nesjíždějte místo, o kterém si nejste jisti, že to lze nebo že to dokážete.
- » Obtížná a nepřehledná místa jako např. jezy a peřeje před samotným sjezdem vždy prohlédněte.
- » Vždy musíte být vybaveni odpovídající vodáckou výstrojí.
- » Používejte ochranné pomůcky (helma, plovací vesta), zásadně by je měly používat děti.
- » V jarních měsících bývá voda i za pěkného počasí velmi studená, používejte ochranný oděv (neoprén), zabráníte prochladnutí, nezbytná je i obuv, která chrání kotníky.
- » Důležitý je také „házečí pytlík“ (plovoucí lano smotané do váčku). Házečí pytlík lze použít pro vyproštění nešťastníků v místech, kam je omezený přístup.
- » Buďte ohleduplní k ostatním vodákům a plavidlům na řece, ale také k přírodě v jejím okolí.
- » Nikdy nejezděte pod vlivem alkoholu.

Jak se chovat na jezu

- » Nekoupejte se pod jezem.
- » Nenajíždějte lodí shora blízko ke koruně (nejvyšší místo přepadu vody na jezu).
- » Nenajíždějte lodí k jezu zespodu.
- » Neskákejte do vody kvůli záchraně osob, zvířat nebo materiálu.



Záchrana osob

Po vodě se dostanete i do míst pro záchranáře obtížně dostupných, kde se nemůžete spolehnout na to, že u Vás zdravotníci budou do deseti minut! Pokud dojde k situaci, kdy se někdo topí, pokuste se tonoucího zachytit pádlem, házečím pytlíkem či

koncem lodi, je-li to možné. Záchranu pomocí plovcího zachránce nelze obecně doporučit, protože tonoucí a terén může ohrozit i samotného zachránce (výjimku tvoří patřičně proškolení jedinci).

Pravidla poskytování první pomoci

1) Rozhlédni se

Jdi krokem, nevběhni do nebezpečí!

2) Reaguj

Uvědom si, kde se nacházíš, zavolej 155, když není signál tak 112

3) Rozmýšlej

Umožni záchranářům přístup a neustále sleduj dýchání

Bezpečnost všech především! **Nemůže se situace znovu zapakovat?** Co se stalo? Zjisti mechanismus úrazu.
Kolik je pacientů? Vidíš je všechny? Co a koho máš k dispozici? **Vyzvi čumily k akci!**

Oslovení (odpovídá?) → **Podnět** (reaguje na bolest?) → **Záklon hlavy** (dýchá normálně?)

Volej 155 → **Masáž srdce + dýchání z úst do úst** (nepřestávat do příjezdu zdravotníků)

Jak se k tobě záchranáři dostanou?

Sleduj postiženého - nezhoršuje se stav? Ptej se!

Převzato z metodiky zážitkových kurzů první pomoci ZDrSEM, www.zdrsem.cz



Výlet č.1, Horní tok Divoké Orlice

Divokou Zemskou bránou

Start: Neratov, obec (77,2 km)

Cíl: Klášterec nad Orlicí - most (60,9 km)

Náročnost: WW I, Zemská brána WW II-III

Sjízdnost: Jarní tání / zvýšená hladina


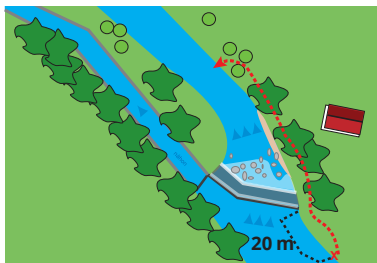
Délka úseku: 16,3 km / cca 2,5 hod

Tento vodácký výlet doporučujeme zahájit v **Neratově** - malebné horské obci, které dominuje pozoruhodný poutní kostel Nanebevzetí panny Marie. Kromě této památky zde najdeme i základní turistickou infrastrukturu - parkoviště, ubytování, hospodu, obchůdek i poštu. Řeka se nachází několik desítek metrů za poštou. První úsek splouvání Divoké Orlice vede téměř liduprázdnou horskou krajinou. Řeka má obtížnost do WW I a její svižný tok není přerušen žádným jezem ani jinou vodní stavbou. Proto se můžeme dosyta kochat okolní krajinou a procvičovat si přesnost vedení lodě na drobných peřejích. Jediným rizikem zde jsou spadlé stromy a hromady naplavenin, které se mohou vytvořit po velkých deštích a tání.

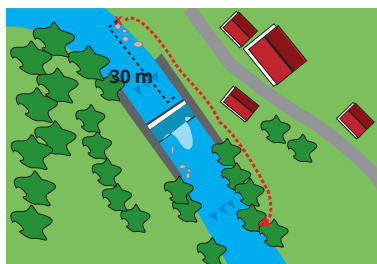
Zkouška naší vodácké zdatnosti přijde na začátku **Zemské brány**. Tu tvoří skalnatá soutěska

s balvanitým řečištěm, kterou hned v úvodu protíná jedno-obloukový kamenný most. Zde je vhodné zastavit a jít obhlédnout tento náročný úsek obtížnosti WW III. Po jeho zdolání si můžete oddychnout. Od Pašerácké lávky následují jen lehké peřeje ve velmi poetické krajině, kde se střídají lesnaté skalnaté břehy s prosluněnými palouky a roztroušenými chalupami. Na pravém břehu mineme Ledříčkovu skálu, kde žil zdejší loupežník a s prvními domy zbystříme pozornost a očekáváme první šikmý jez. Další jez, tentokrát kolmý nás čeká za necelé 2 km. Při vysokém stavu vody se zde vytváří nebezpečný vývar.

Výlet ukončíme ve středu **Kláštece nad Orlicí** za silničním mostem na pravém břehu. Kousek od řeky je prastarý kostel Nejsvětější Trojice, který by určitě neměl ujít vaší pozornosti.














Jez č. 23, ř. km 63,4, výška 1,8 m; Šikmý jez, náhon vlevo, přenášení po pravém břehu.



Jez č. 22, ř. km 61,5; Nebezpečný za velké vody, přenášení po levém břehu.

Legenda:

-  zahájení / ukončení plavby
-  turistický cíl
(číslo v kroužku = číslo v textu)
-  start / cíl výletu
-  zpravidla sjízdný jez
-  jez sjízdný jen po prohlédnutí
a vyhodnocení situace
-  nesjízdný jez
-  občerstvení
-  kemp / tábořiště
-  železnice, nádraží
-  půjčovna lodí
-  koupaliště



1) Kostel Nanebevzetí panny Marie v Neratově

Neratov (pův. Bärnwald) byl významným poutním místem již od 2. poloviny 17. století, na pouť sem přicházely údajně až čtyři tisíce poutníků. Zázračná moc se přičítala sošce Panny Marie a prameni, který vyvěrá u kostela. Právě kvůli rostoucí popularitě poutního místa byl mezi lety 1723 a 1733 vystavěn barokní kostel Nanebevzetí Panny Marie. Ten v roce 1945 po zásahu střelou Rudé Armády vyhořel, za komunismu bylo rozhodnuto o jeho demolici a jen zázrakem nebyl zbourán. Od roku 1992 je kulturní památkou a usilovně se pracuje na jeho obnově.


Pohnutá historie a působivá atmosféra kostela s prosklenou střechou do Neratova stále přivádí mnoho poutníků. V kostele se pravidelně slouží bohoslužby, pořádají se tu i různé kulturní akce. Obnovena byla i komunismem přerušovaná poutní tradice - v polovině srpna se konají poutní slavnosti s duchovním, hudebním i divadelním programem, jedinečnou atmosféru mají v Neratově také vánoční a velikonoční svátky.

GPS: 50°12'51.595"N, 16°33'3.650"E

Vzdálenost od řeky: 140 m

Říční kilometr: 77,2 Divoká Orlice

Kontakt: tel.: 494 599 157, www.neratov.cz



2) Zemská brána

Zemská brána je divoké skalnaté údolí, které začíná při státní hranici s Polskem. Divoká Orlice tudy vtéká na území Čech. Malebné údolí, které se táhne až k přehradě Pastviny, zde protíná silnice vedená přes kamenný most s jedním obloukem. Most postavili v letech 1900-1903 společně čeští a italsí kameníci. U mostu začíná Naučná stezka Zemská brána, která je dlouhá 3 km, má 22 zastavení a sleduje modrou turistickou značku. Na zastávkách jsou umístěny informační panely, poskytující základní informace o zajímavostech v okolí. Jako je např. Pašerácká lávka, nebo skoro 60 metrů vysoká Ledříčkova skála, ve které - podle legendy - žil orlický zbojník Ledříček.

GPS: 50°8'31.841"N, 16°34'45.779"E

Vzdálenost od řeky: 10 m

Říční kilometr: 66,2 Divoká Orlice

Údolí Divoké Orlice u Zemské brány je přírodní rezervací. Předmětem ochrany je celý krajinný komplex s lesními porosty na svazích, loukami v těsném okolí řeky a balvanitým řečištěm Divoké Orlice, jejíž břehy jsou lemovány nápadnými skalními útvary (skalní výchozy, jeskynní výklenky, ojediněle obří hrnce aj.).

3) Kostel Nejsvětější Trojice v Klášterci nad Orlicí

Kulturní památka ČR. Kostel byl od 13. století součástí jednopatrové budovy kláštera řádu křižovníků, který byl v 15. století vypálen husity. Pobořený kostel osiřel a byl obnoven roku 1452. Z časů obnovy po husitských válkách pochází kamenný základ hlavního oltáře, stůl, na němž jsou čtyři erby rodu Jiřího z Poděbrad. Raritou je jihozápadní nároží, kde byly při opravě v padesátých letech 20. století objeveny malby s českými nápisy z druhé poloviny 15. století. Malby představují dva čerty, spíše čertíky, s ocasy a podivně tvarovanými rohy, tak trochu připomínajícími antény. Význam kreseb se zatím nikomu nepodařilo vysvětlit. Ani to, kdy byly vytvořeny, proč byly umístěny na církevní stavbu, ani proč je nedala katolická církev ihned odstranit.


V bezprostřední blízkosti kostela stojí památný strom Klášterecký klen, jehož stáří je odhadováno na 400 až 500 let.

GPS: 50°6'40.932"N, 16°33'11.916"E

Vzdálenost od řeky: 100 m

Říční kilometr: 61,5 Divoká Orlice

Kontakt: tel.: 731 598 782 - Farář



Zdolávání jezů a Litického oblouku

Start: Nekoř, za jezem (53,1 km)

Cíl: Potštejn - most (24,7 km)

Náročnost: WW I

Sjízdnost: Ovlivněna přehradou Pastviny

Délka úseku: 29 km / cca 5 hod

Jarní vypouštění Pastvinské přehrady je nepochybně největší vodácká akce východních Čech. Splutí vodácky oblíbeného úseku, který má jinak jen zřídka vodu, je vodáky vyhledávanou příležitostí. Celý úsek přes Litice až kolem Country kempu Vochtánka do Potštejna vydá na krásnou projíždku po rychlé vodě obtížnosti WW I, a pokud se nebudete moc dlouho zastavovat, zabere Vám přibližně 5 hodin plavby. Nezastavovat se ale nebude snadné, protože řeku doslova lemují improvizované stánky s občerstvením a další lákadla.

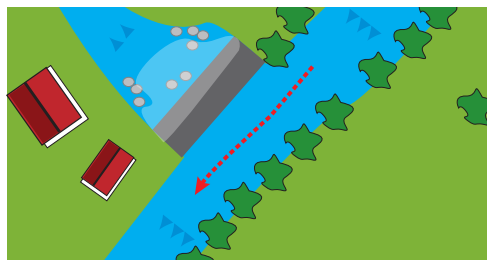
Nejvhodnější místo pro začátek plavby najdeme za jezem v **Nekoři**, kde je během jarního sjezdu vytvořeno parkoviště a tábořiště. Poměrně široká Divoká Orlice čile proudí sice osídleným, ale velmi pěkným údolím skrz **Žamberk**, místy **s drobnými**

peřejkami. Adrenalin v krvi vodákům zvedají hlavně náročné, ale po prohlédnutí většinou sjízdné jezy, například vysoký jez v **Líšnici** na 48,4. km nebo šikmý jez se silným proudem na 44. km v **Žamberku**. Obtížný je také jez před **Bohousovou** (36. km). Za Bohousovou se řeka začíná zařezávat do žulového masívu a vytváří pěkné peřeje, které jsou přerušeny litickým jezem. Pod ním následují samotné **peřeje Litického oblouku**, které jsou vodácky nejatraktivnější. Litický oblouk je bohužel téměř stále bez vody, neboť celá řeka je prakticky vždy odvedena do elektrárny, která vodu vrací až po více než dvou kilometrech. Ale i úsek od Litic do Potštejna je velmi pěkný, a zejména pasáž po jez v **Sopotnici** má mnoho menších peřejí v kamenitěm řečišti. U silničního mostu v **Potštejně** sjezd řeky ukončíme.



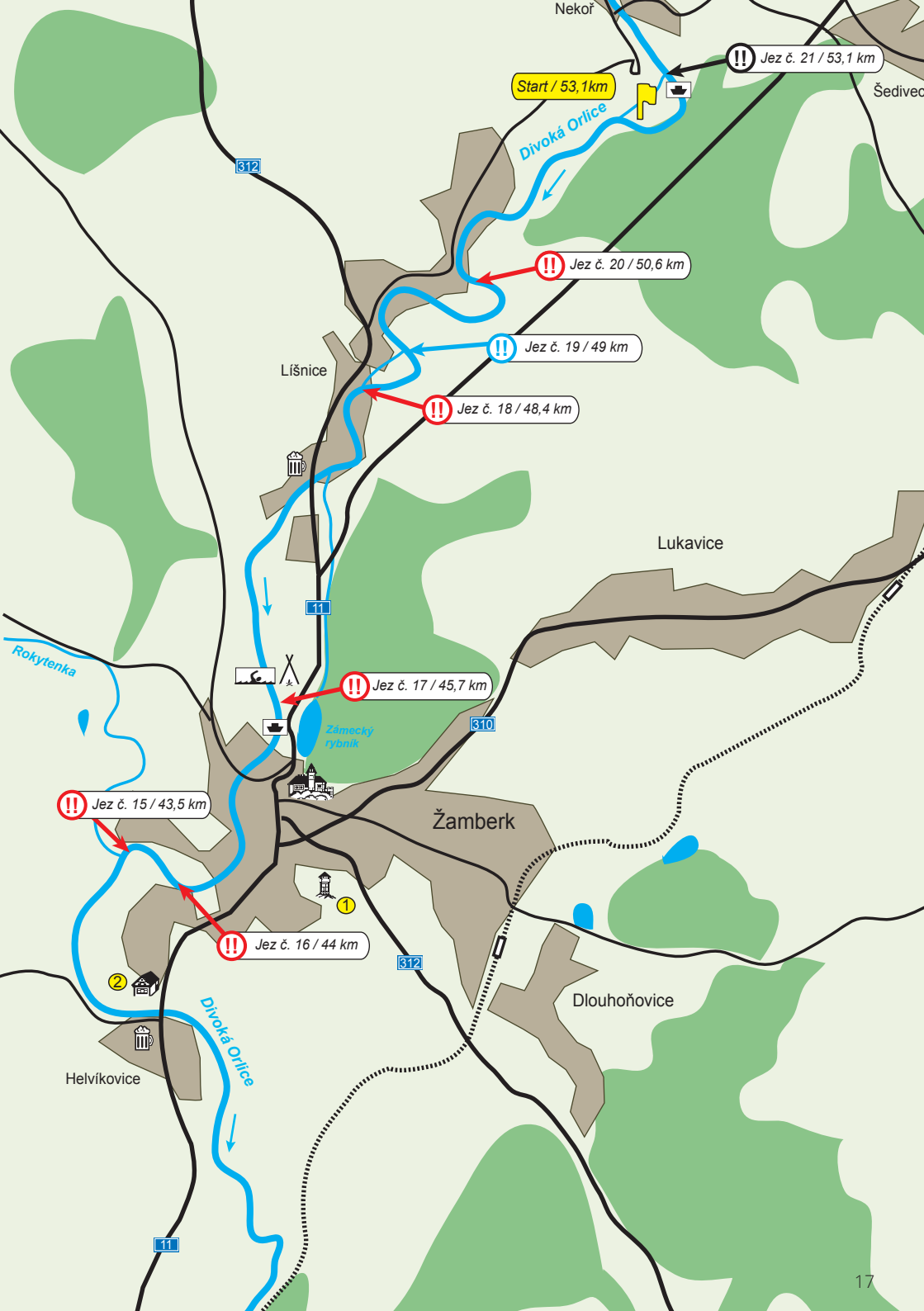
Jez č. 20: Líšnice, ř. km 50,6, výška 1,5m;

Jez šikmý, sjízdný za stř. a vys. vody, přenést po levém břehu.



Č. 19: Líšnice, ř. km 49;

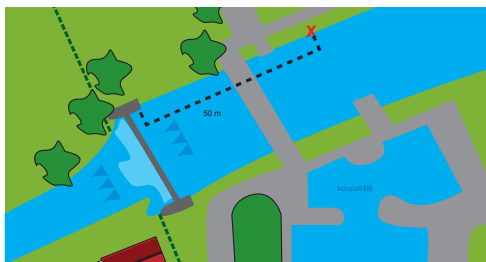
Pravé rameno oddělené spádovou deskou, jedeme rovně. Pravé rameno je téměř bez vody.





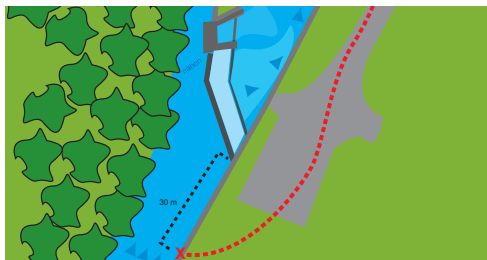
Jez. č. 18: Líšnice, ř. km 48,4, výška 2,5 m;

Náhon vlevo, vysoký, ale sjízdný za vyššího stavu vody, přenést po pravém břehu.



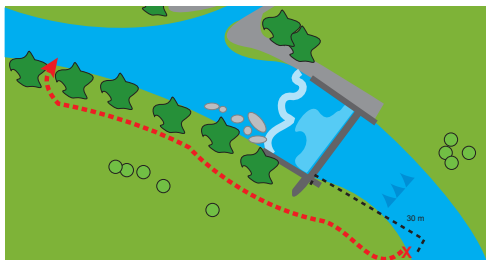
Jez. č. 17: Žamberk, ř. km 45,7, výška 1,2 m;

Přenášení je obtížné. Horní část jezu je v oploceném areálu koupaliště.



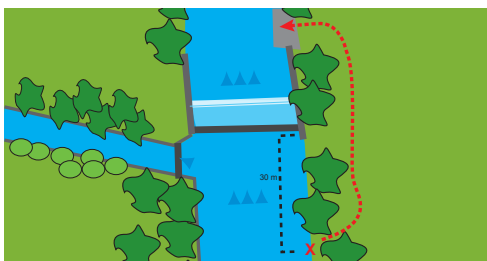
Jez. č. 16: Žamberk, ř. km 44, výška 1,5 m;

Jez šikmý, náhon vlevo, při vyšším stavu vody silný proud u pravého břehu, přenést po pravém břehu.




Jez. č. 15: Žamberk, ř. km 43,5, výška 1,3 m;

Jez s kolmým stupněm, tvoří silný váleček! Přenést po levém břehu.



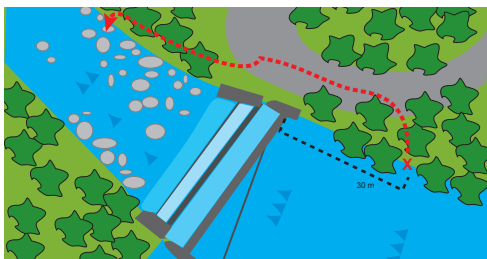
Jez. č. 14: Bohousová, ř. km 36 , výška 1,7 m;

Jez šikmý, náhon vlevo, za vysokého stavu tvoří nebezpečný váleček. Přenést po pravém břehu.



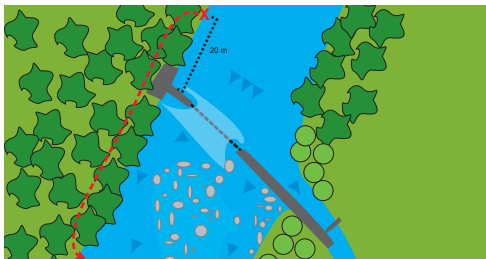
Jez. č. 13: Litice, ř. km 34,4, výška 0,7 m;

Poškozený jez, hrázka, sjízdný středem za vyššího stavu vody.



Jez. č. 12: Litice, ř. km 32,9, výška 2 m;

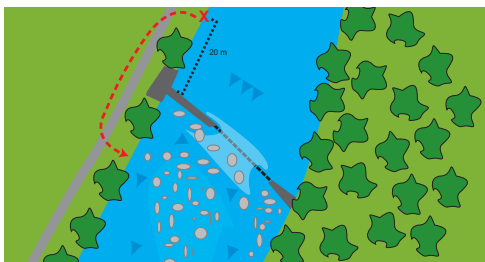
MVE Litice, šikmý jez, celkem 3 stupně, vlevo náhon, přenést vpravo, za jez. při vyš. st. v. začátek peřejí Litického oblouku.



Jez. č. 11: Sopotnice, ř. km 28,4, výška 0,7 m;

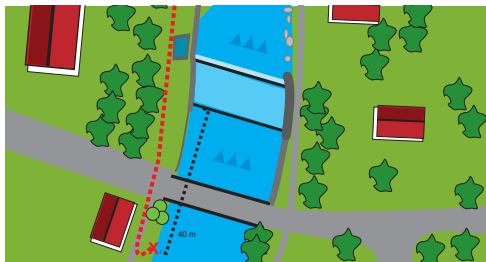
Vlevo vede náhon, sjízdný vpravo nebo středem, za vysokého stavu vody tvoří váleček!





Jez. č. 10: Potštejn, ř. km 25,5, výška 1 m;

Poškozený jez, vpravo vede náhon, sjezdné za středního s vyššího stavu vody.



Jez. č. 9: Potštejn, ř. km 24,4,][s, výška 1,6m ;

Šikmý jez, přenést po levém břehu. Pro přenášení je nutné kvůli regulačním zdem vystoupit ještě před mostem.

Zajímavosti na trase

1) Tyršova rozhledna v Žamberku

Pozoruhodná rozhledna postavená podle vzoru husitské hlásky. Její spodní část je kamenná, s půdorysem protáhlého šestiúhelníku, orientovaná delšími stranami k severo-jihu. Z hlavního ochozu rozhledny je krásný výhled do kraje, běžně jsou vidět hřbety Orlických hor, Králický Sněžník, Buková hora a Suchý vrch. Rozhlednu najdeme na vrchu Rozálka vypínajícím se nad městem Žamberk. Kromě rozhledny si zde můžeme prohlédnout kapli sv. Rozálie z roku 1682.

GPS: 50°5'6.270"N, 16°27'25.657"E

Vzdálenost od řeky: 550 m

Říční kilometr: 44,6 Divoká Orlice

Otevřeno: Sezónně (květen až říjen)



2) Rodný domek Prokopa Diviše v Žamberku

V obci Helvíkovice (dnes součást Žamberku) se roku 1698 narodil vynálezce bleskosvodu Prokop Diviš. Jeho rodný dům stále stojí kousek od Divoké Orlice a v dnešní době slouží jako muzeum. Vedle domku je postavena kopie původního bleskosvodu. Zhlédnete zde skromnou světnici, která přibližuje

GPS: 50°5'41.017"N, 16°26'45.723"E

Vzdálenost od řeky: 50 m

Říční kilometr: 41,9 Divoká Orlice

Otevřeno: Sezónně (květen až září)

Kontakt: tel.: 608 427 064, www.muzeumzamberk.cz

atmosféru doby, kdy se Diviš v Žamberku narodil. Další místnosti zaznamenávají významné okamžiky Divišova života a jeho dráhu vědce a kněze.

3) Hrad Litice

v Liticích nad Orlicí

Romantická zřícenina renesančního hradu. Dnes v péči Národního památkového ústavu. K jeho branám se dostanete z obce Litice nad Orlicí po křivolaké cestě vedoucí vzhůru do zalesněného kopce. Do vlastního hradního areálu se návštěvníci dostanou bez placení, vstupné se vybírá až

GPS: 50°5'9.265"N, 16°21'3.878"E

Vzdálenost od řeky: 300 m

Říční kilometr: 32,6 Divoká Orlice

Otevřeno: Sezónně (duben až listopad)

Kontakt: tel.: 465 320 627, www.hrad-litice.cz

po projití čtvrté brány, tedy ve chvíli, kdy se ocitnete na nádvoří. Hrad je možné projít samostatně nebo s průvodcem.

4) Hrad Potštejn

Zřícenina mohutného hradu, jehož historie začíná koncem 13. století. V areálu hradu je kaple sv. Jana Nepomuckého (1766), poslední zastavení křížové cesty „Boží hrob“ (1754) a pamětní deska Jiráskova „Pokladu“. Ve vstupní čtvrté bráně je expozice dokumentující historii hradu. K hradu vystoupáte pěšky vzhůru z malého stejnojmenného městečka,

GPS: 50°4'41.175"N, 16°18'31.514"E

Vzdálenost od řeky: 450 m

Říční kilometr: 24,7 Divoká Orlice

Otevřeno: Sezónně (duben až říjen)

Kontakt: tel.: 494 546 810, www.hrad-potstejn.cz

kde se Vás po zaplacení vstupného ujme zkušený průvodce, který Vás provede po areálu a zasvětili Vás do osudu hradu a obce Potštejn.

5) Zámek Potštejn

Barokní zámek postavený na místě bývalé tvrze a poplužního dvora. Dnes je areál po rozsáhlé rekonstrukci přístupný veřejnosti. Zámek Potštejn nabízí mnoho zajímavých atrakcí a kulturních zážitků jako např. klasické prohlídky zámeckých interiérů, „Bubákov“, zábavné prohlídky v barokních kostýmech pro děti i dospělé, noční prohlídky

GPS: 50°4'56.475"N, 16°18'31.003"E

Vzdálenost od řeky: 200 m

Říční kilometr: 24,7 Divoká Orlice

Otevřeno: Sezónně (duben až říjen)

Kontakt: tel.: 494 546 064, www.zamekpotstejn.cz

s jemně lechtivým nádechem a v neposlední řadě také návštěvu zámeckého parku.

Služby na trase

Sportovní a rekreační areál Pod Černým lesem

GPS: 50°5'11.764"N, 16°28'31.667"E

Vzdálenost od řeky: 20 m

Říční kilometr: 45,6 Divoká Orlice

Otevřeno: Celoročně

Kontakt: 465 611 278, www.autocamping.cz

Ubytování v chatkách, stanech a karavanech, aqua-park, občerstvení

Kemp Western Vochtánka

GPS: 50°4'33.031"N, 16°18'44.522"E

Vzdálenost od řeky: 100 m

Říční kilometr: 26,1 Divoká Orlice

Otevřeno: duben až říjen

Kontakt: 603 318 922, www.kempwestern.cz

Ubytování ve srubu, chatkách, stanech, karavanech, občerstvení

Výlet č.3, Dolní tok Divoké Orlice

Kolem zámků k soutoku

Start: Kostelec nad Orlicí, za jezem (15,6 km)

Cíl: Albrechtice n. O., jez (31,1km Orlice)

Náročnost: ZW

Sjízdnost: Celoročně

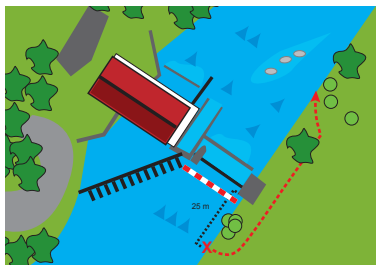
Délka úseku: 17,3 km / cca 4,5 hod

Tento úsek Divoké Orlice z **Kostelce** k soutoku s Tichou Orlicí, případně i dále do **Týniště nad Orlicí** nabízí především pohodovou jízdu v krajinářsky i turisticky atraktivní lokalitě. Je to jediný neregulovaný a celoročně sjízdňý úsek Divoké Orlice. Pro nás to znamená poměrně bezstarostnou jízdu v úseku, který je vymezený dvěma nesjízdňými jezy. Cestou budeme překonávat jen pár nenáročných stupňů. Původní koryto meandruje mezi loukami a tvoří nespočet různých zákoutí a ramen. Břehy jsou porostlé keři a během plavby se na řece stále častěji objevují písčné pláže jako stvořené ke koupání.

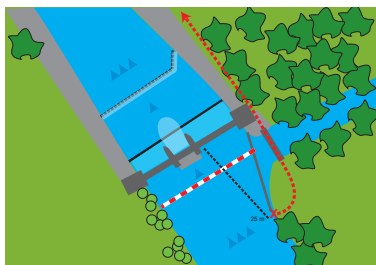
Začínáme za mohutným jezem na začátku **Kostelce nad Orlicí**. Pro vodáky je zde ideální zázemí, jelikož se v okolí areálu nachází koupaliště, kemp a půjčovna lodí. V širokém řečišti stáčíme loď

do středu a proplouváme městem. V závěru uvidíme mezi stromy na pravém břehu park, v jehož nitru se ukrývá veřejnosti přístupný Nový zámek. Příští možnou zastávkou jsou Častolovice, kde je další původně renesanční zámek s rozsáhlou zahradou, od řeky je ale vzdálen přibližně jeden kilometr.

Dál už řeka jen poklidně meandruje převážně bezlesou krajinou, na které se pasou stáda hovězího dobytka. Proplujeme soutokem s Tichou Orlicí a zvolna se blížíme k doporučenému závěru výletu, který je před nesjízdňým jezem v Albrechticích. K jezu přijíždějte opatrně a nepodceňujte možná nebezpečí! Vystoupíme na levém břehu, kde je možnost i příjezdu autem. Komu to nestačilo, ten jez přenese po pravém břehu a pokračuje dál až k vodácké základně Rampa sport u Týniště n. O.



Jez č. 6: Kostelec n. O., ř. km 15,6 (Div. Orlice) výška 2,5 m; Nesjízdňý jez! Přenést po pravém břehu.



Jez. č. 5: Albrechtice n. O., ř. km 31,1 (Orlice), výška 2,6 m; Nesjízdňý jez! Přenést po pravém břehu.



Kostelec nad Orlicí

!! Jez č. 6 / 15,6 km

Start / 15,6 km

316

316

321

Častolovice

cyklostezka

11

Bělá
Divoká Orlice

Zdelov

Olešnice

Čestice

36

Rašovice

Lípa n.O.

Chotiv

Týniště nad Orlicí

Divoká Orlice

Tichá Orlice

305

Borohrádek

!! Jez č. 5 / 31,1 km

Albrechtice n.O.

Cíl / 31,1 km

Ždírec n.O.

0m 300m 600m

© www.tis-systems.cz



1) Nový zámek v Kostelci nad Orlicí

Zámek byl postaven v empírovém stylu pro hraběte Josefa Kinského, jehož rodině kostelecké panství patřilo od roku 1796. V roce 1992 byl zámek vrácen rodině Kinských a od té doby prošel jeho exteriér i interiéř náročnou rekonstrukcí. Na konci dubna 2012 byla otevřena zámecká expozice Život v biedermeieru, umístěná v reprezentačních místnostech prvního patra zámku. Zámek tak byl poprvé ve své historii zpřístupněn veřejnosti. Součástí prohlídkové trasy je Zrcadlový sál, který má velmi dobrou akustiku, a proto je využíván ke koncertům nebo jako romantické místo pro svatební obřady. Velmi cenný je i přírodně-krajinářský park při Novém zámku. Patří k nejstarším rezervacím Orlických hor a Podorlicka. Kostecký park je jedním z dendrologicky nejvýznamnějších parků východních Čech.

2) Častolovický zámek

Pohledný renesanční zámek postavený na místě tvrze ze 13. století. V pol. 19. století byla část zámku přestavěna v novogotickém slohu a v jeho okolí byl založen anglický park. Později na začátku 20. století byly novogotické prvky ze zámku odstraněny, aby tak opět vynikla jeho původní renesanční podoba. V roce 1992 byl zámek v restituci navrácen paní Dianě Phipps Sternbergové. Ta po svém návratu začala s vysazováním stromů a levandulových keřů na nádvoří zámku a celém zámeckém parku. Byla také založena obora s bílými daňky, Růžová a Vodní zahrada s rozmanitými druhy vzácných květin a keřů. Expozice zámku byla rozšířena a otevřena pro veřejnost.

GPS: 50°7'21.518"N, 16°11'58.821"E

Vzdálenost od řeky: 500 m

Říční kilometr: 14,4 Divoká Orlice

Otevřeno: Sezónně (květen až září)

Kontakt: tel.: 494 323 646, www.zamek-castolovice.cz

GPS: 50°7'21.518"N, 16°11'58.821"E

Vzdálenost od řeky: 500 m

Říční kilometr: 14,4 Divoká Orlice

Otevřeno: Sezónně (duben až říjen)

Kontakt: tel.: 494 323 271, www.zamekkostelecno.cz



Rozhledna Vrbice

30 metrů vysoká dřevěná rozhledna s kovovým schodištěm ve tvaru šroubovice se nachází na holém kopci jménem Kastel kousek od obce Vrbice. Z vrcholu je pěkný kruhový výhled na krajinu rozkládající se mezi Orlicemi. Za dobré viditelnosti jsou vidět Orlické hory.

GPS: 50°5'32.229"N, 16°14'48.685"E

Vzdálenost od řeky: 1,7 km

Říční kilometr: 16,3 Divoká Orlice

Otevřeno: Sezónně (duben až září)

Duben - Červen: víkendy a svátky 10-12:00, 13-17:00

Červenec - Srpen: denně 10-12:00, 13-17:00

Září: víkendy a svátky 10-12:00, 13-17:00

Kontakt: www.vrbice.info

Zámek Doudleby

Krásně zachovaný renesanční zámek z 16. století. Původně sloužil jako letní sídlo, později byl využíván jako lovecký zámek. Tuto stavbu vlastní (s výjimkou let 1948-1993) nepřetržitě rod Bubnů. Nevelký, ale půvabný zámek je dílem italských renesančních umělců. Unikátní sgrafitová výzdoba pokrývající všechna vnější i vnitřní průčelí je vysoce ceněna odborníky i širokou veřejností a posloužila i jako kulisa při natáčení velkofilmu Bathory. Využijte možnost prohlídky vzácných interiérů a nenechte si ujít procházku zámeckým parkem v sousedství nově zbudované obory.

GPS: 50°6'30.269"N, 16°15'50.299"E

Vzdálenost od řeky: 200 m

Říční kilometr: 20,0 Divoká Orlice

Otevřeno: Sezónně (duben až září)

Kontakt: tel.: 494 383 420, www.zamek-doudleby.cz

Koupaliště Kostelec n. O.

GPS: 50°6'55.358"N, 16°13'5.218"E

Vzdálenost od řeky: 30 m

Říční kilometr: 15,6 Divoká Orlice

Otevřeno: červen až srpen

Kontakt: tel.: 736 608 981, koupaliste.wu.cz

Areal koupaliště v Kostelci nad Orlicí disponuje 50m plaveckým bazénem, bazénem pro neplavce s hloubkou od 0,5 m do 0,8 m, skokanskou věží o výšce 2,5 m a hloubce doskokového bazénu 3,8 m. V areálu je možnost občerstvení.

Kemp Orlice

GPS: 50°6'56.340"N, 16°13'1.059"E

Vzdálenost od řeky: 30 m

Říční kilometr: 15,6 Divoká Orlice

Otevřeno: duben až září

Kontakt: tel.: 775 184 745, www.lodkyorlice.cz

Vodácký kemp a půjčovna lodí a dalšího vodáckého vybavení. Zajišťování dopravy s loděmi tam i zpět.

Půjčovna lodí 2U

GPS: 50°7'48.04"N, 16°13'9.00"E

Vzdálenost od řeky: 1,8 km

Říční kilometr: 15,6 Divoká Orlice

Otevřeno: duben až září

Kontakt: tel.: 603 497 356, www.uu.yc.cz

Půjčovna lodí - plastové kanoe, rafty a další vodácký materiál. Zajišťování dopravy s loděmi tam i zpět.

Skrz peřeje z Lichkova

Start: Lichkov, most (87,72 km)

Cíl: Jabloné nad Orlicí, kamenný most (75,65 km)

Náročnost: WW II-III, Mladkov - Jabloné WW I - II

Sjízdnost: Jarní tání / zvýšená hladina

Délka úseku: 12 km / cca 3,5 hod

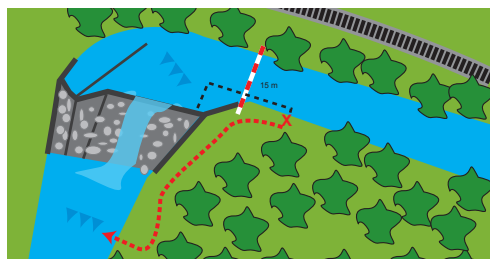
Místem vhodným pro zahájení plavby je menší silniční most na 87,7. km, kde najdeme i vodočet. Nachází se nedaleko vlakového nádraží na okraji **obce Lichkov**. Řeka nás rychle ponese za obec do stínu lesnatých břehů. Po přibližně 800 metrech plavby v levotočivém zákrutu můžeme plavbu na chvilku přerušit a z pravého břehu vystoupat kolem osamocené stavení lesem vzhůru, kde stojí na louce s dalekým výhledem dva zachovalé pěchotní sruby. Ty tvoří základ **Vojenského muzea Lichkov**.

Po návratu pokračujeme ve sjíždění svižně tekoucí Tiché Orlice. Naši plavbu přeruší jez nacházející se za výrazným levotočivým zákrutem. V podjezí se nachází ostré kameny a uvízlé větve či klády, proto sjezd jezu nedoporučujeme. Vzhledem k tomu, že se na pravém břehu řeky nachází soukromý pozemek, lze loď přenést jen po levém břehu, kde je poměrně hustý porost. Nad jezem na pravém břehu hned za železniční tratí můžeme obdivovat výraznou skálu s božími muky a pramenem čisté vody. Skály na tomto území jsou cvičným horolezeckým terémem.

Za jezem už plavba nerušeně pokračuje v atraktivním skalnatém korytu s řadou pěkných peřejí, např. před železničním mostem na začátku **obce**

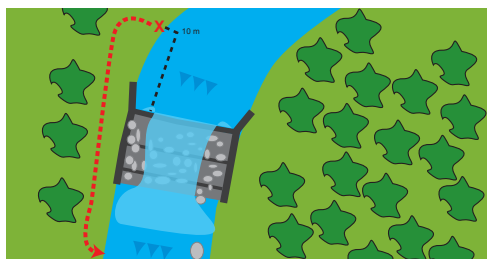
Mladkov. Tuto pohlednou obec s dominantním kostelem sv. Jana Křtitele vodácky zpestřuje sjízdňný šikmý jez. Na začátku **osady Dolany** nás čeká další přerušení, a to ve formě nesjízdňného jezu. Přenášíme jen kousek po levém břehu a hned pokračujeme dál přes malebnou obec se zachovalou lidovou architekturou. Dalším místem, které si vyžadá zvýšenou pozornost, jsou zbytky jezu vytvářející 1 m vysoký stupeň před začátkem obce **Těchonín**. I tuto ves zkrášlují pečlivě udržované chalupy. Řeku zde čeří několik nízkých stupňů.

Dále se údolí Tiché Orlice otevírá v proslulých říčních meandrech a vytváří tak krajinářsky nejzajímavější úsek. Řeka teče svižně převážně kamennitým řečištěm, často kolem skalnatých břehů. Před mostem do **Sobkovic** tok řeky opět přeruší nesjízdňný jez, za kterým pokračujeme dál neustále se rozšiřujícím údolím, kde řeka stále více meandruje. Na začátku Jablonného proplujeme pod mostem a přiblížíme se k prvnímu kolmému jezu. Následující úsek si musí každý vodák důkladně zvážit sám. Výlet je možné ukončit již zde, nebo lze pokračovat dál do středu **Jablonného** až ke kamennému mostu, za kterým je nesjízdňný jez. Před ním ale musíme postupně překonat 5 kolmých stupňů, které za vysokého stavu vody vytvářejí nebezpečný vývar. Všechny se dají jednoduše přenést.



Jez č. 61: Mladkov, ř. km 86,4, výška 2,1 m;

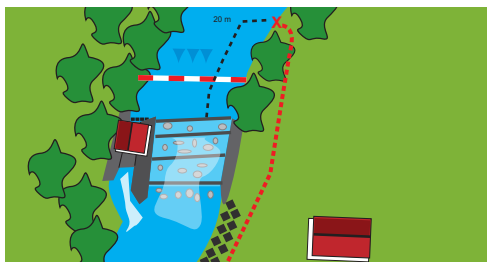
Nesjíždět! V podjezí bývají uvízlé kmeny, větve a kameny. Přenést po levém břehu, vpravo je plot.



Jez č. 63: Mladkov, ř. km 85,7;

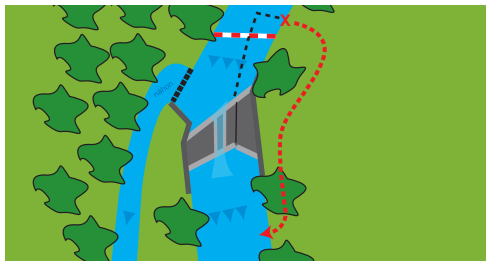
Kaskády – peřeje stupňovitého jezu, přenést po pravém břehu.





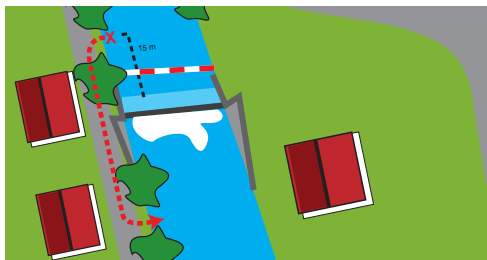
Jez č. 60: Dolany, ř. km 84, výška 3 m;

Nesjízdň! Přenést po levém břehu.



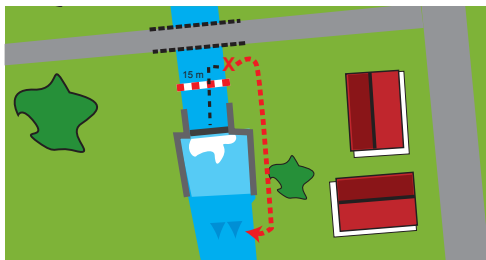
Jez č. 59: Sobkovice, ř. km 78,3;

Jez se šikmou spádovou deskou, náhon vpravo, přenést po levém břehu, za jezem následují 2 malé kaskády.



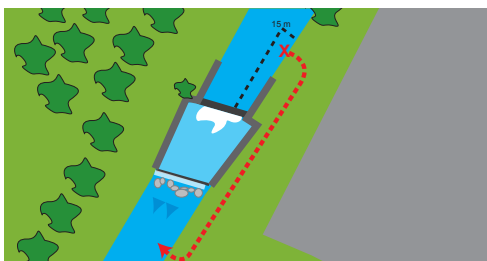
Jez č. 58: Jablonné n. O., ř. km 76,9, výška 1,1 m;

Kolmý jez, přenést po pravém břehu.



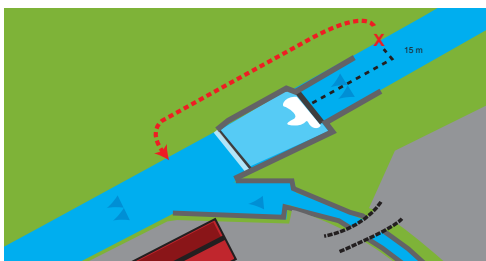
Jez č. 57: Jablonné n. O., ř. km 76,7, výška 0,9 m;

Kolmý jez, přenést po levém břehu.



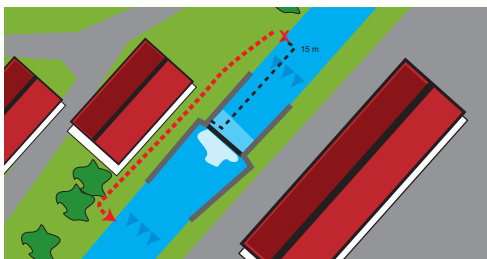
Jez č. 56: Jablonné n. O., ř. km 76,3;

Kolmý jez, 2 stupně, přenést po levém břehu.



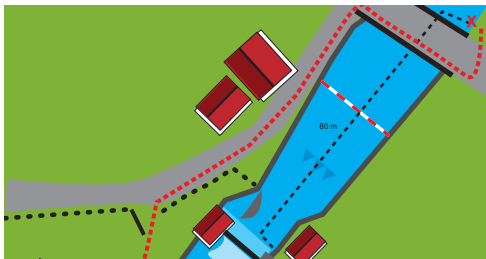
Jez č. 55: Jablonné n. O., ř. km 76,1;

Kolmý jez, 2 stupně, přenést po pravém břehu.



Jez č. 54: Jablonné n. O., ř. km 76, výška 1 m;

Přenést po pravém břehu.



Jez č. 53: Jablonné n. O., ř. km 75,7, výška 2,8m;

Jez bubnový, kolem regulační zdi, nesjízdň! 60 m před jezem je kamenný most, zastavit u něj! Přenášení komplikované - na obou březích jsou oplocení. Pravý břeh vhodnější.

1) Vojenské muzeum Lichkov

Muzeum je umístěno v samostatných pěchotních srubech K-S 32 „Na Růžku“ a K-S 31 „U Besídky“. Tyto objekty byly vybudovány koncem třicátých let a sloužily jako součást linie pohraničního opevnění. Do září 1938 se podařilo sruby stavebně dokončit, vyzbrojit a obsadit stálou posádkou.

V současnosti jsou tyto objekty částečně rekonstruované a najdeme v nich následující expozice:

- Historie československého opevnění
- Historie československé armády
- Naši vojáci na západní a východní frontě
- Obrněná vozidla v Československu v letech 1918 – 1945

GPS: 50°5'48.430"N, 16°38'38.659"E

Vzdálenost od řeky: 220 m

Říční kilometr: 87,3 Tichá Orlice

Otevřeno: Celoročně o víkendech

Kontakt: tel.: 465 635 531, www.lichkov.cz

Expozice Vojenského muzea Lichkov jsou přístupny v termínech společných víkendů muzeí. Data naleznete na internetové adrese www.forteg.cz/K32/bunkr/akce.htm a k dispozici jsou také v Infocentru obce Lichkov.



Do Cakle po vodě i na bruslích

Start: Letohrad, most (62,2 km)

Cíl: Kemp Cakle (51,1 km)

Náročnost: ZW až WW I

Sjízdnost: Do léta a po vydatnějších deštích

Délka úseku: 11,1 km / cca 3,5 hod

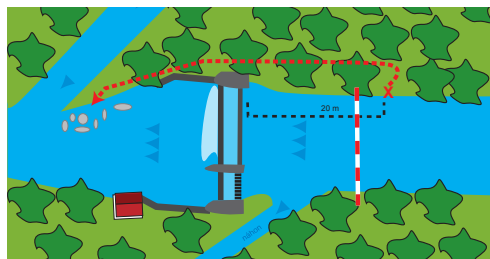
Výlet začínáme kousek od silničního mostu, na samém počátku cyklo a in-line stezky z Letohradu do Ústí nad Orlicí. Stezka řeku skoro po celém úseku kopíruje, takže si s sebou na výlet můžeme vzít i cyklisty anebo bruslaře. Je také možné využít kombinace kolo/brusle a voda. Z kempu Cakle se můžeme vydat po stezce proti proudu, v Letohradu nasednout na připravené lodě a po vodě splout zpět.

Nástupní místo se nachází na okraji Letohradu ze směru od Ústí nad Orlicí. Odrážíme se od levého břehu a vydáváme se vstříc vodáckým zážitkům. Za Janovicemi se krajina rozprostře do líbezných tvarů a my začínáme vnímat atmosféru přírodního parku Orlice. Meandrující řeka nás pomalu provází vesničkami **Červená** a **Valdštejn**, okolní louky a pastviny oplývají zelení a vůní a v dáli na nás pohlíží z výšin modravý obrys kaple v Lanšperku. Po chvíli na nás vykouknou i zbytky zdí stejnojmenného hradu na zalesněném kopci. Za jižním koncem **obce Hnátnice** můžeme pozorovat umění milovníků golfu – pravý břeh Tiché Orlice byl ztvárněn do podoby zvlněných travnatých „greenů“ a písčinych překážek. Po 200 m zažíváme pod mostem pro pěší zvýšení tepové frekvence na čtveřici menších stupňů. Proplouváme hladce a bez větších problémů. Nedaleko železniční zastávky **Lanšperk** zastavujeme na levém břehu před silničním mostem

a protahujeme ztuhlá záda. Ti, kteří mají zájem a sílu, se mohou vydat po zelené turistické značce, vystoupat 1,5 km ke **zřícenině Lanšperk** a pohlédnout na zdejší krajinu z jiné perspektivy. Nedaleko řeky se zde nachází také občerstvení.

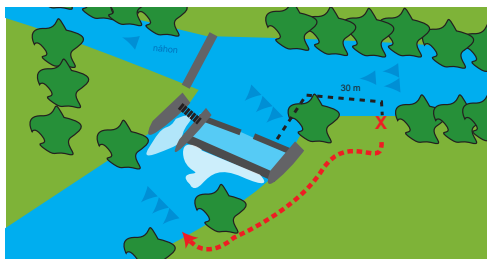
Za Lanšperkem se údolí řeky více sevře, tok mírně zrychlí. Po celou dobu splavování je naším společníkem železnice, a tak tu a tam naše počínání sledují cestující z oken vlaků. Další zastávka, tentokrát nevyhnutelná, na sebe nenechá dlouho čekat, a tak po necelých dvou kilometrech opět vysedáme. Mezi obcí s pohádkovým názvem **Černovír** a částí Václavov se nachází nesjízdný šikmý jez se stavidlem náhonu na levé straně. Výška mezi hladinami činí okolo dvou metrů. Nedaleko břehu je postaveno dřevěné zastřešené odpočívadlo. Po přenesení lodí po pravé straně pokračujeme přes obec, kde se s námi loučí skalnaté svahy bezejmenného vrchu, aby nás znovu přivítaly na konci výletu u tábořiště Cakle v Oldřichovicích.

K **areálu Cakle**, který se rozprostírá na levém břehu, lemovaném stromy, připlouváme po klidné vodní hladině. Naši pozornost upoutává řada indiánských stanů, totem a horolezecká stěna. Tichá Orlice je zde přehrazena šikmým jezem, který tomuto místu dodává charakteristický zvuk zpěněné řeky.



Jez č. 47: Černovír, ř. km 53,4 km, výška: 2,1 m;

Šikmý jez, vlevo je náhon, za jezem zprava ústí rameno, přenést po pravém břehu.



Jez č. 46: Staré Oldřichovice, ř. km 51,1, výška 1,5 m;

Šikmý jez, náhon vpravo, přenést po levém břehu.

Letohrad

Kunčice

314

!! Jez č. 49 / 62,6 km

Start / 62,2 km

Jankovice

4072

360

360

Dolní Dobrouč

Tichá Orlice

Dobroučka

Červená

4072

cyklostezka

Lanšperk

Sušek

4

4072

Jez č. 47 / 53,4 km !!

Hnátnice

Žampach

Černo

360

Cíl / 51,1 km

Jez č. 46 / 51,1 km !!

Oldřichovice

Dolní Libchavy



0 m 300 m 600 m

1) Tvrz Orlice v Letohradě

Tvrz se nachází na okraji města Letohradu na pravém břehu Tiché Orlice. Obklopuje ji venkovská krajina a Orlický rybník. Na konci 13. století tady stála pravděpodobně tvrz, která byla v 16. století přestavěna na renesanční zámek. Později byl tento objekt využíván jako hospodářský. Od poloviny 20. století bohužel chátral. Na začátku 21. století byla provedena rozsáhlá revitalizace a v červnu 2012 vznikl na východě Čech nový turistický cíl, který návštěvníkům nabízí nejen prohlídku opravené tvrze

2) Zámek Letohrad

Raně barokní zámek je dominantou celého města. V devadesátých letech minulého století prošel rozsáhlou rekonstrukcí. V současné době v něm sídlí hotel, restaurace, soukromé gymnázium, městská knihovna a ZUŠ. Na podzim roku 2002 byla otevřena první část stálé zámecké expozice, která je přístupná s průvodcem. K zámku přiléhá přírodně krajinářský park s empírovou kašnou, umělou jeskyní s vyhlídkou a altánem. K zámku patří také zámecká terasa.

Ve sklepních prostorách zámku bylo v roce 2010 za účasti členů Divadla Járy Cimrmana otevřeno Muzeum a světnička J. Cimrmana.

GPS: 50°1'17.62"N, 16°31'54.30"E

Vzdálenost od řeky: 120 m

Říční kilometr: 65,5 Tichá Orlice

Otevřeno: Celoročně

Kontakt: tel.: 465 320 627, www.tvrzorlice.cz

s originálním gotickým a renesančním sklepením, sbírkou zbraní, funkční historickou knihtiskařskou dílnou a dalšími expozicemi, ale i ubytování a restaurací. Historický objekt s vzácně zachovalými stavebními částmi z období gotiky, renesance, baroka a klasicismu je kulturní památkou.

GPS: 50°2'8.073"N, 16°29'57.480"E

Vzdálenost od řeky: 500 m

Říční kilometr: 63,1 Tichá Orlice

Otevřeno: Sezónně (červen až září)

Kontakt: tel.: 465 622 092, info.letohrad.eu



3) Muzeum řemesel

Letohrad

Muzeum s výstavní plochou 1650 m² patří mezi největší svého druhu v ČR. Je umístěno v památkově chráněném areálu Nového Dvora z roku 1750 a objevíme v něm více než 50 ucelených expozic řemesel a živností z období let 1840-1930 a několik tematicky zaměřených tras. První se týká tradičních řemesel a živností související s výrobou potravin. Druhá trasa se zaměřuje na zemědělství. Unikátní je expozice pilnice s litinovým a dřevěným katrem

GPS: 50°2'5.496"N, 16°30'10.008"E

Vzdálenost od řeky: 330 m

Říční kilometr: 63,1 Tichá Orlice

Otevřeno: Celoročně

Kontakt: tel.: 465 622 160, www.muzeumremesel.cz

na řezání a zpracování dřeva. Technické nadšence pak jistě okouzlí Kočárovna s výstavou historických vozidel. Zejména děti může zaujmout expozice školní třídy z 19. století. Po prohlídce muzea mohou návštěvníci poobědvat ve stylové restauraci, která je umístěna ve stejné budově.

4) Zřícenina hradu Lanšperk

Romantická zřícenina hradu z 13. století se nachází na kopci nad levým břehem Tiché Orlice ve stejnojmenné vsi. Do současnosti se dochovala monumentální zeď a několik částečně zasypaných sklepních místností. Těm, kteří dojdou až na vrchol, se naskýtají pěkné výhledy.

GPS: 49°59'41.062"N, 16°27'14.934"E

Vzdálenost od řeky: 600 m

Říční kilometr: 55,8 Tichá Orlice

Otevřeno: Celoročně

Služby na trase

Vodácké tábořiště Cakle

Staré Oldřichovice

GPS: 49°59'6.162"N, 16°24'20.675"E

Vzdálenost od řeky: 25 m

Říční kilometr: 51,0 Tichá Orlice

Otevřeno: Celoročně

Kontakt: tel.: 604 644 418, www.cakle.cz

Provoz turistické ubytovny a tábořiště. V areálu se nachází volejbalové hřiště, bufet a sociální zařízení. Součástí areálu je také půjčovna lodí, vodáckého vybavení, turistických a horolezeckých potřeb. Hosté mohou využít horolezeckou stěnu, dětské Tarzanovo hřiště, střelbu z luků, lasování, práskání bičem, slackline, vyzkoušet chůzi na chůdách, a to včetně instruktorských služeb nebo si půjčit kola a kolečkové brusle a vyjet na některou z cyklostezek v okolí řeky

Aquapark

Ústí nad Orlicí

GPS: 49°58'49.620"N, 16°23'26.987"E

Vzdálenost od řeky: 120 m

Říční kilometr: 48,8 Tichá Orlice

Otevřeno: sezónně

Kontakt: tel.: 465 527 898, www.bazenusti.cz

Aquapark v Ústí nad Orlicí nabízí návštěvníkům k využití plavecký 25m bazén, rekreační bazén, dětské bazény, tobogán o délce 101 m, skluzavku Kamikadze s převýšením 6,80 m, vodní chlříče, vodní hřib a masážní lůžka.

Podél cyklostezky do Brandýsa

Start: Kerhartice, most (45,5 km)

Cíl: Brandýs nad Orlicí, most (34,5 km)

Náročnost: ZW až WW I

Sjízdnost: Do léta a po vydatnějších deštích

Délka úseku: 11 km / cca 3,5 hod

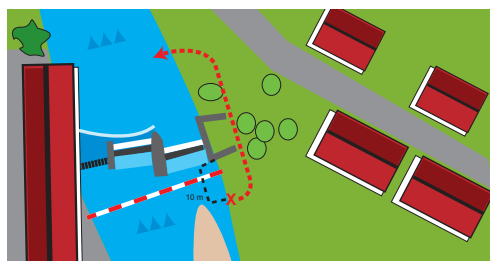
Počátečním místem tohoto výletu je **silniční most** na ulici Sokolská v **Kerharticích** (část Ústí nad Orlicí), který se nachází kousek pod válcovým jezem u budovy textilní firmy. Auta mohou vodiči odstavit na tamním menším parkovišti. V tomto místě také ústí cyklo a in-line stezka Ústí nad Orlicí – Choceň. Opět tedy můžeme výlet kombinovat: začít na vodě a zpět se vrátit na bruslích.

V Kerharticích odražíme od pravého břehu a vydáváme se na vodní putování přírodním parkem Orlice. Hned na začátku plavby nás čeká v tomto kraji nevídaný jev, téměř 2 km rovný úsek bez říčních zákrut. Ticho krásného údolí narušuje jen celkem frekventovaný železniční koridor Praha–Ostrava. Z rovné řeky se ale postupně stane „meandrující živel“, který nás sveze krásnou přírodou. V části zvané Polomy se vodní tok začne stáčet doprava a my pozorujeme okolní krajinu a pasoucí se stáda dobytka. Zdejší rozsáhlé lesy byly v minulosti příhodné pro odbojovou činnost. Osudy rodiny hajného Dolečka připomíná pomník u **hájozny v Luhu**, kde byli v roce 1942 ukrýváni ilegální pracovníci.

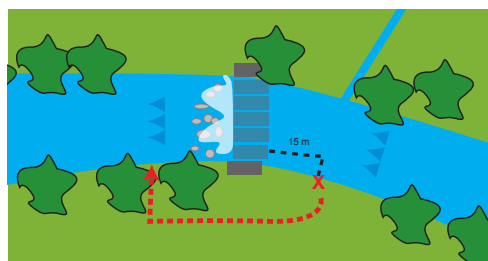
Další úsek plavby nás zavede k **osadě Bezprávi**, kde nás čeká v krátkém úseku menší stupeň a sjízdový jez. Stříkající voda z peřejí nás osvěží a poklid následně vystřídá menší napětí. V Bezpráví mezi

jezem a zemědělským mostem přirážíme k pravému břehu a zastavujeme se v nedaleké chalupě s občerstvením. Další zastávka nás čeká před jezem ve **vsí Perná**, kde přenášíme loď po levém břehu. Ve vsi je k vidění stará barokní sýpka, různé zemědělské usedlosti a Panský chovný rybník s rákosem.

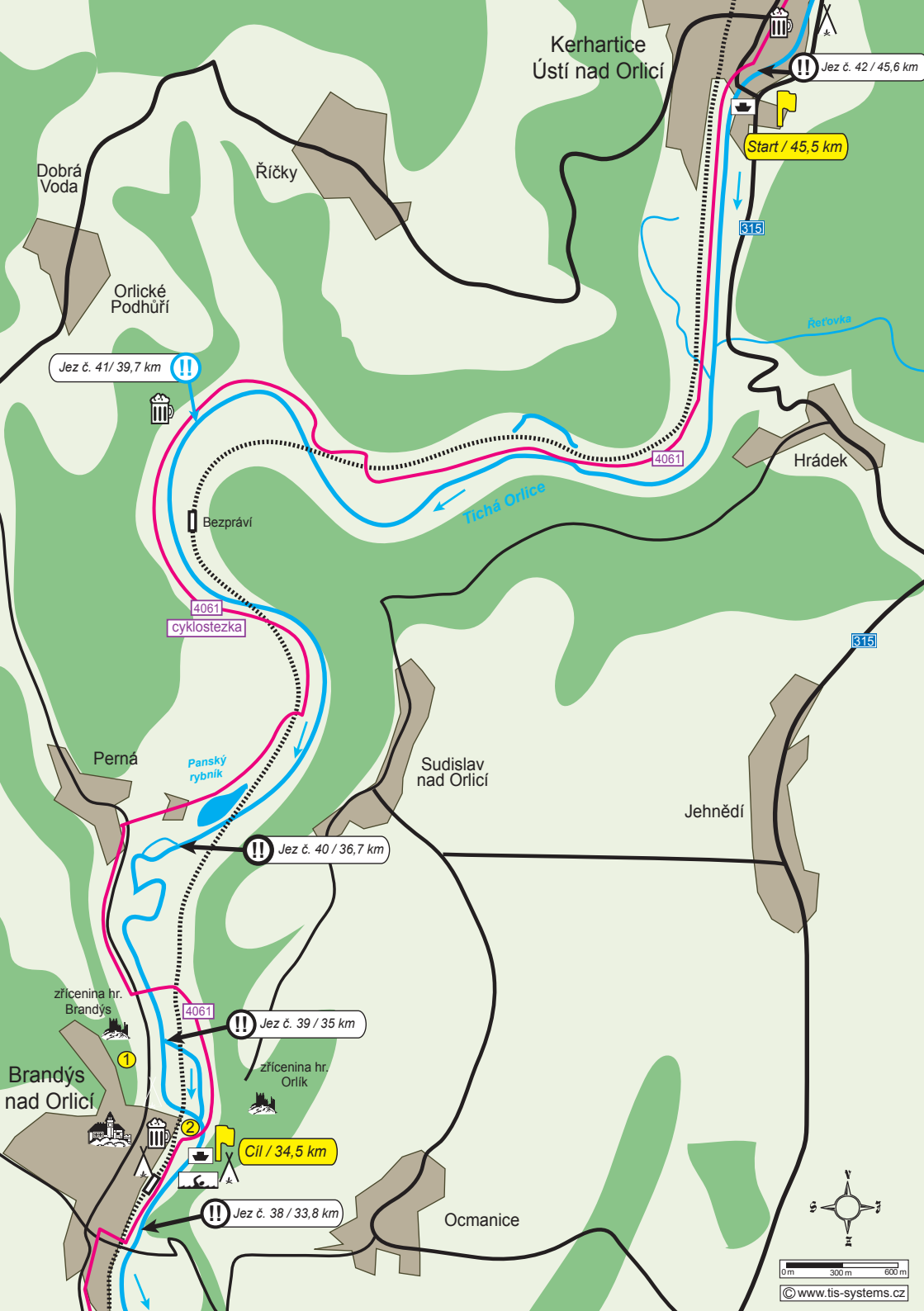
Posledních pár set metrů před Brandýsem řeka už moc neteče, ale aspoň si můžete v klidu vychutnat okolní krajinu. Malebnost údolí mezi Pernou a Brandýsem umocňuje rozsáhlá hradba skalisek na pravém břehu. Při příjezdu do Brandýsa podjedete silniční most a asi po 300 metrech uvidíte po levé straně odbočující rameno, které je přehrazeno stavidlem. Přeneste jej z levé strany a pokračujte tímto ramenem, rovně vede náhon do vodní elektrárny. Nyní už se blížíte k cíli své cesty, **tábořišti „U Konfáku“**, kde se můžete občerstvit nebo se ubytovat ve vlastních stanech. Řeka se zde opět protíná s cyklo- a in-line stezkou. V **Brandýse nad Orlicí** pak navštívujeme přírodní bludiště tvořené vzrostlými habry, inspirované knihou J. A. Komenského Labyrint světa a ráj srdce. Púdorys labyrintu, který se nachází poblíž koupaliště, tvoří zjednodušená kresba zemského glóbu. Za vystoupaní také stojí místní zřícenina hradu s nádhernými pohledy na městečko a okolí.



Jez č. 42: Kerhartice, ř. km 45,6 výška 2,2 m;
Nesjízdný, přenést po pravém břehu.



Jez č. 41: Bezprávi, ř. km 39,7, výška 0,6 m;
Přenášení po levém břehu.



Kerhartice
Ústí nad Orlicí

!! Jez č. 42 / 45,6 km

Start / 45,5 km

Dobrá
Voda

Říčky

Orlické
Podhůří

Jez č. 41 / 39,7 km !!



Bezprávi

Tichá Orlice

Hrádek

4061
cyklostezka

Perná

Panský
rybník

Sudislav
nad Orlicí

Jehnědí

!! Jez č. 40 / 36,7 km

zřícenina hr.
Brandýs

4061 !! Jez č. 39 / 35 km

zřícenina hr.
Orlík

Brandýs
nad Orlicí

Cíl / 34,5 km

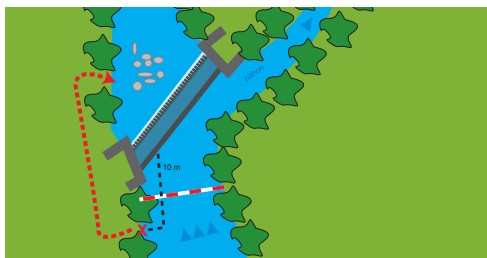
!! Jez č. 38 / 33,8 km

Ocanice



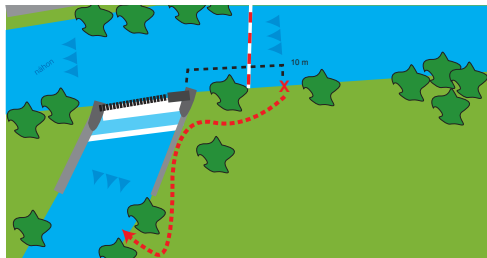
0m 300m 600m

© www.tis-systems.cz



Jez č. 40: Perná, ř. km 36,7 km, výška: 2,7 m;

Nesjízdný, přenést po levém břehu, vpravo vede náhon přes MVE, pokračujeme vlevo za jezem.



Jez č. 39: Brandýs n. O., ř. km 35, výška: 2,1 m;

Nesjízdný, přenést po levém břehu, rovně vede náhon přes MVE, pokračujeme vlevo za jezem.

Zajímavosti na trase

1) Zřícenina hradu Brandýs nad Orlicí

Na pravém břehu řeky na výrazném ostrohu nad městem se nacházejí poměrně rozsáhlé zříceniny gotického hradu, který měl čtyři části: předmostí, předhradí, přední a zadní hrad. Byl obehnan třemi příkopy a střežen třemi věžemi. Do dnešních časů

2) Přírodní labyrint v Brandýse nad Orlicí

Kousek od řeky na jejím levém břehu objevíte veřejnosti přístupný habrový labyrint. Přírodní bludiště inspirované knihou Labyrint světa a ráj srdce od J. A. Komenského najdete před pomníkem tohoto českého filosofa a pedagoga, který v Brandýse v letech 1622-1625 údajně pobýval.

Současná výška zelených stěn bludiště dosahuje dvou metrů. Labyrint o rozměrech 35 x 35 metrů

3) Andrlův chlum v Ústí nad Orlicí

Andrlův chlum je místo s krásným rozhledem do širokého okolí. První zdejší rozhledna byla vybudována a za velké slávy otevřena již v létě roku 1905. U současné ocelové rozhledny najdete restauraci a cestu vzhůru od řeky lemující křížová cesta.

GPS: 50°0'2.444"N, 16°17'38.249"E

Vzdálenost od řeky: 150 m

Říční kilometr: 34,5 Tichá Orlice

Otevřeno: Celoročně

se dochovaly například zbytky hradeb, příkopů nebo torzo věže. Hradní areál je opravován a udržován občanským sdružením.

GPS: 49°59'51.937"N, 16°17'26.940"E

Vzdálenost od řeky: 200 m

Říční kilometr: 34,5 Tichá Orlice

Otevřeno: Celoročně

má rafinovaně přerušované poledníky a rovnoběžky, které mají návštěvníkovi komplikovat cestu do středu. Pokud se nenechá odradit, objeví zde výtvarný objekt symbolizující ráj srdce. Osa bludiště směřuje k pomníku učitele národů. Celková délka živého plotu dosahuje 635 metrů. Veškeré vstupy a prostory jsou široké 1 metr.

GPS: 49°57'36.255"N, 16°22'26.477"E

Vzdálenost od řeky: 1 km

Říční kilometr: 46,5 Tichá Orlice

Otevřeno: Celoročně

Kontakt: tel.: 465 525 270, andrluvchlum.php5.cz



Služby na trase

Ranč na Tiché Orlici Kerhartice

GPS: 49°58'10.520"N, 16°22'6.420"E

Vzdálenost od řeky: 80 m

Říční kilometr: 46,5 Tichá Orlice

Otevřeno: Celoročně

Kontakt: tel.: 777 211 571,

www.rancnaticheorlici.blog.cz

Možnost táboření ve stanech, karavanové stání. Provoz hospody s venkovním posezením a dětským hřištěm.

Tábořiště U Kontáku Brandýs nad Orlicí

GPS: 49° 59'53.490"N, 16°17'13.550"E

Vzdálenost od řeky: 10 m

Říční kilometr: 35,0 Divoká Orlice

Otevřeno: Sezónně, květen až září

Kontakt: www.hasicibrandys.cz

V areálu tábořiště se nachází kiosek s občerstvením a kompletní sociální zařízení včetně sprchy s teplou vodou a toaletami. Ubytování je možné pouze ve vlastních stanech či karavanech na posekané travnaté ploše.

Koupaliště Brandýs nad Orlicí

GPS: 49°59'52.081"N, 16°17'37.191"E

Vzdálenost od řeky: 214 m

Říční kilometr: 35,0 Tichá Orlice

Otevřeno: Sezónně, červenec a srpen

Kontakt: tel.: 607 977 188

Možnost stanování zdarma. Areál se nachází jiho-východně od města v údolí Tiché Orlice poblíž památníku J. A. Komenského. Koupaliště má celkem tři bazény. Největší plavecký má rozměry 50x20 m a hloubku 150-180 cm, střední 20x10 m a hloubku 100 cm a dětské brouzdaliště 6x4 m. Okolo je rozlehlá travnatá plocha pro slunění. V areálu jsou dvě hřiště na míčové hry i dobře vybavený kiosek.

Zákrutami do Borohrádku

Start: Choceň, most (25,7 km)

Cíl: Borohrádek, most (6,2 km)

Náročnost: ZW

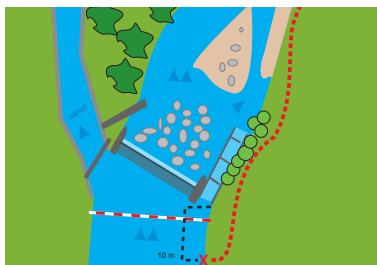
Sjízdnost: Celoročně

Délka úseku: 19,5 km / cca 6 hod

Tuto vyjíždku zahajujeme až na konci **Chocně**, neboť na začátku a ve středu města přetíná řeka řada nesjízdných jezů postavených v krátkých intervalech. Nedaleko řeky se nachází sportovní areál se softbalovým hřištěm, zimním stadionem, koupalištěm, bowlingem a dalšími zařízeními. Nasedáme do plavidel a vodní tok nás začíná něžně unášet zdejší krásnou krajinou. Pravá strana Tiché Orlice nám nabízí širá pole s výhledy, levý břeh naopak skýtá pohled na část naučné stezky Mezi Orlicemi, železniční trať a zalesněné svahy, ve kterých naši předkové v dávné minulosti zbudovali několik hradišť. U **vsi Chloumek** začíná řeka více meandrovat, krajina se pozvolna otvírá i z levé části a my připlouváme k prvnímu nesjízdnému jezu u **Postolovského mlýna**. Po přenesení lodí pokračujeme dál ve spletých zákrutech Orlice, kde jsou našimi jedinými průvodci pastviny, louky a mírně zvlněné lány. Na 15,2. km mezi Plchůvkami a Novou Vsí zastavujeme na levém břehu před

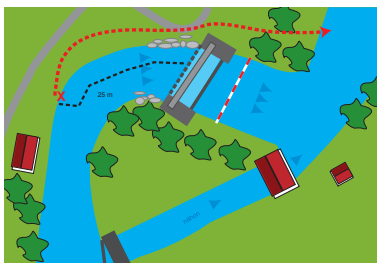
nesjízdným jezem s ocelovou lávkou pro pěší. Na okamžik využíváme pevnou půdu přilehlé chatové osady k občerstvení a protažení našich těl. Další jez s přenáškou je o 1 km dál u Nové Vsi s několika chovnými rybníky v okolí. Před **Čermnou nad Orlicí** na 12. km se řeka ještě rozšíří, zvolní a o pár stovek metrů dál nás vítá velký válcový jez s levým náhonem.

Závěrečný úsek mezi Čermnou nad Orlicí a Borohrádkem je v podobné režii jako úseky předcházející. Na 8,5. km v části zvané **Na Králce** opět, ale zato naposledy přenášíme plavidla kvůli nesplavnému jezu. Vychutnáváme si krásu okolních břehů, chvíli pobýváme na pěší lávce nad jezem a nasloucháme zvukům šumící řeky. Poté nasedáme do lodí a na 6,3. km za silničním mostem u zámku v **Borohrádku** naše vodní putování končí. Ti co mají ještě dost sil mohou pokračovat ještě dále do tábořiště v Týništi nad Orlicí.



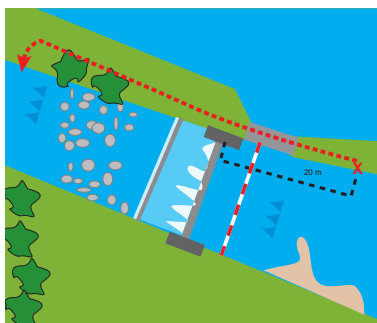
Jez č. 31: Postolovský mlýn, ř. km 21,2, výška 2 m;

Nesjízdný, přenášení po pravém břehu, v podjezí kolmá hráz a kamenný zához, náhon vlevo.



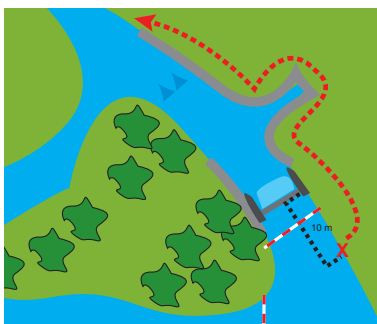
Jez č. 30: Nová Ves, ř. km 15,2, výška 2,1 m; Nesjízdný, přenést po levém břehu, náhon vpravo.





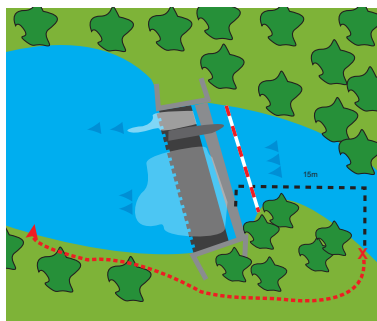
Jez č. 29: Nová Ves, ř. km 13,8;

Nesjízdňý, přenést po pravém břehu, stupňovitý jez s pevnou kolmou hrází a kamenným záhozem v podjezí.



Jez č. 28, Malá Čermná, ř. km 11,2, výška 2,9 m;

Nesjízdňý, přenést po pravém břehu, hlavní tok vede vpravo, náhon vlevo



Jez č. 27, Na Králce, ř. km 8,5, výška 2,8 m;

Přes jez vede lávka pro pěší, nesjízdňý, přenést po levém břehu, náhon vpravo

1) Choceňský zámek

Zámek se nachází v centru města na levém břehu Tiché Orlice a je obklopen rozsáhlým parkem lemovaným řekou. Byl postaven jako renesanční objekt, snad na místě starší tvrze. Nyní má klasicistní podobu.

V zámku sídlí Orlické muzeum a Základní umělecká škola. Je možný i vstup do zámecké kaple.

GPS: 49°59'58.970"N, 16°13'34.749"E

Vzdálenost od řeky: 25 m

Říční kilometr: 27,5 Tichá Orlice

Otevřeno: Sezónně (duben až říjen)

Kontakt: tel.: 465 471 624, www.kultura-chocen.cz

V současné době jsou v Orlickém muzeu umístěny stálé expozice geologie, paleontologie, archeologie a etnografie – historie.

2) Frolíkova pražírna kávy v Borohrádku

Frolíkova káva je vyhledávanou značkou pro všechny znalce a milovníky kávy. Již od roku 1992 si buduje své pevné místo mezi nej kvalitnějšími českými výrobci tohoto nápoje. V pražírně můžete ochutnat všechny druhy kávy od tohoto výrobce a v minimuzeu si prohlédnout přístroje potřebné k její výrobě – např. koloniální pražičku z r. 1860.

GPS: 50°5'29.123"N, 16°6'6.192"E

Vzdálenost od řeky: 500 m

Říční kilometr: 7,0 Tichá Orlice

Otevřeno: Celoročně

Kontakt: tel.: 602 405 593, www.frolikovakava.cz



Výlet č.8, Spojená Orlice I.

Kolem písčitých pláží do Krňovic

Start: Týniště nad Orlicí, Rampa Sport (30 km)

Cíl: Krňovice, most (15,7 km)

Náročnost: ZW

Sjízdnost: Celoročně

Délka úseku: 14,3 km / cca 4,5 hod

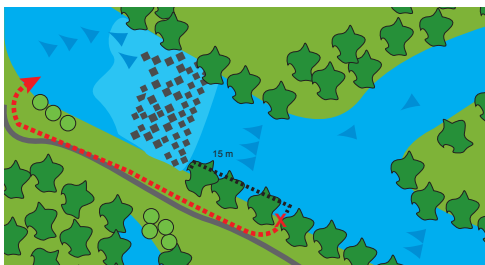
Výlet po této části Orlice je nevhodnější zahájit u vodáckého centra **Rampa sport v Týništi nad Orlicí**. Jen co nám zůstanou za zády poslední stavby města, otevře se před námi unikátní úsek neregulované řeky Orlice s množstvím meandrů, které se ostře zařezávají do okolních luk. Vysoké hlinité a písčité břehy se erodují stále sesouvají a vytvářejí jedinečná zákoutí tzv. sutých břehů. Břehy jsou současně hnízdištěm množství ptáků, kteří si v měkkém terénu vytváří hnízda, a celé území je chráněným přírodním parkem Orlice.

Po přibližně 6 km plavby se charakter okolní krajiny změní. Levý břeh začne lemovat hustý, převážně borový les, v jehož stínu se krčí chaty nejroztodivnějších tvarů. Ty tvoří **osadu Suté břehy**. Pak se nám nezaměnitelným hukotem připomene jediný jez tohoto úseku. Tvoří ho stupeň z kamenného shozu. Za vyššího stavu vody je sjízdný, ale při nižším stavu je zde nebezpečí uvíznutí lodě nebo jejího poškození

na ostrých kamenech v podjezí. Loď lze přenést po levém břehu.

Dál už naše cesta pokračuje bez komplikací. Postupně přibývá písčiny pláží a meandrů lákajících k odpočinku v liduprázdné krajině. Železný most (18,2. km) z roku 1957 nás upozorní na blízkost civilizace. V táhlém levotočivém zákrutu se objeví stavení obce **Štěnkov**. V zákrutě řeky bývají dlouhé písčiny naplaveniny, na kterých je možné bezpečně přistát a občerstvit se v nedaleké hospodě na návsi (cca 200 m) s venkovní zastřešenou zahrádkou.

Ze Štěkova nám do cíle etapy v Krňovicích zbývá jen poslední 3 km plavby, které zpestřuje nespočet písčiny pláží v zákrutách řeky. **Krňovice** se přihlásí silničním mostem na silnici č. 298, za kterým je vhodné na levé straně přistát a svoji plavbu ukončit. V obci je hospoda s dobrou kuchyní a pozoruhodný **skanzen lidové architektury Podorlicka**.



Jez č. 4: Petrovičky, stupeň z kamen. shozu, ř. km 22,8;

Pozor, ostré kameny! Sjízdne za vyššího stavu vody. Přenést po levém břehu.

Služby na trase

Centrum RAMPA sport Týniště nad Orlicí

GPS: 50°8'56.714"N, 16°4'5.141"E

Vzdálenost od řeky: 60 m

Říční kilometr: 30,0 Orlice

Otevřeno: Celoročně

Kontakt: tel.: 773 285 141

www.pujcovna-lodi-orlice.cz

Tábořiště, občerstvení, půjčovna a prodejna vodáckých potřeb.



Týniště nad Orlicí

Start / 30 km



Štěpanovsko

Albrechtice nad Orlicí

Petrovice

Petrovičky

Orlice

Jez č. 4 / 22,8 km

Třebechovice pod Orebem

Štěnkov

Cíl / 15,7 km

Krňovice

Orlice



0m 300m 600m

© www.tis-systems.cz

Přírodním parkem do Hradce Králové

Start: Krňovice, most (15,7 km)

Cíl: Hradec Králové - Svinary, most (6,8 km)

Náročnost: ZW

Sjízdnost: Celoročně

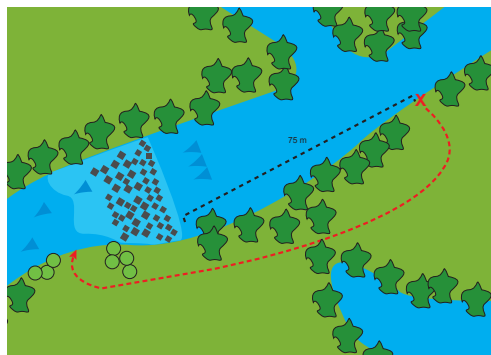
Délka úseku: 8,9 km / cca 2,5 hod

Tento výlet je zaměřený na poznání posledních kilometrů Orlice, než smísí své vody s řekou Labe. Výchozím bodem je obec **Krňovice**, která je známá díky **Podorlickému skanzenu**. Lodě dáme na hladinu v blízkosti silničního mostu a vyplouváme vpřed. Přestože jsme jen 10 km před Hradcem Králové, většinou budeme plout v liduprázdné divočině. Poklidný tok Orlice zde výrazně meandruje a vytváří tak nesčetná zátiší. Tu uvidíme písčitou pláž, tu strmý břeh se strženým stromem a dál se otevře výhled na kvetoucí louku.

První kontakt s civilizací zažijeme při proplouvání kolem obce **Nepasice**, na kterou nás upozorní železobetonový most. Po chvíli se opět začneme domům stále více vzdalovat. Teprve hučení vody nás přiměje ke zvýšení ostrážitosti. Na pravém břehu mineme slepé rameno a za ním nás čeká stupeň z kamenného shozu. Za vyššího stavu vody je sjízdný, při nízkém stavu jej bude nutné přenést. Nejlépe po levém břehu. Pak opět vplujeme do divočiny zahrnuté do přírodního parku Orlice. Míjíme krásné písčité pláže i hustým porostem pokryté břehy, až nám železný most u obce **Blešno** připomene, že se blížíme k městu. Louky a pastviny vystřídají první

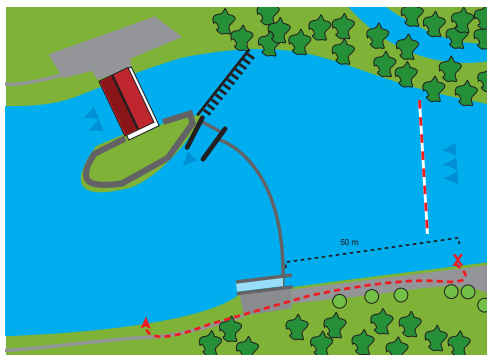
pole, která brzo nahradí domy, chaty a zahrady. Za železným mostem spojujícím **Svinary** se charakter krajiny změní v kulturní, obydlenu oblast. Za mostem se řeka rozlévá do široké laguny, kde se dá dobře přistát na levém břehu a výlet ukončit. Je zde dobrá přístupnost auty a nedaleko se nachází i zastávka MHD.

Ti, kteří toho ještě nemají dost, mohou pokračovat. Tok řeky stále zpomaluje, a tak začínáme pádlovat. Vodu v řece zadržuje mohutný **Malšovický jez** s vodní elektrárnou. Zvolna k němu připlouváme, na levém břehu míjíme slepé rameno, kde se nachází **Městská loděnice**. Jez přenášíme po levé straně. Plavbu můžeme následně skončit u mostu „Klapák“, který vidíme před sebou. Výlet se tím prodloužil asi o 4 km. Přistát se dá na levém i pravém břehu, kde se nachází další loděnice a **Rekreační a sportovní centrum Slezská plovárna**. Pokud máte chuť, můžete se i projet pod elektrárnou v mírných proudech ve slalomové trati, pokud zde právě neprobíhá trénink slalomářů.



Jez č. 3: Nepasice, stupeň z kamen. shozu, ř. km 12;

Pozor, ostré kameny! Sjízdné za vyššího stavu vody. Peřeje! Přenést po levém břehu.



Jez č. 2: Malšovice, ř. km 2,9, výška: 2,4 m;

Jez s vyrovnávací hrází, nesjízdný, přenést po levém břehu.



Třebechovice pod Orebem

Start / 15,7 km

Krňovice

Nepasice

Bělč nad Orlicí

!! Jez č. 3 / 12 km

Blešno

Cíl / 6,8 km

Svinary

Výskyt

Stříbrný rybník

Mašova Lhota

308

11



0m 300m 600m

© www.tis-systems.cz

!! Jez č. 2 / 2,9 km

35

Slezské Předměstí

Hradec Králové

Nový Hradec Králové



1) Skanzen Krňovice

Skanzen Krňovice soustřeďuje architektonické a technické památky regionu Královéhradecka a podhůří Orlických hor a Podkrkonoší. Objekty jsou přenášeny z původních lokalit, kde jim hrozil zánik, ale vznikají i rekonstrukce nedochovaných staveb dle původní dokumentace. Návštěvníkům se tak nabízí srovnání historických staveb po staletích užívání a jejich stavem tak, jak vypadaly v době svého vzniku. Používané stavební materiály jsou typické pro

GPS: 50°11'25.116"N, 15°58'55.740"E

Vzdálenost od řeky: 200 m

Říční kilometr: 15,7 Tichá Orlice

Otevřeno: Sezónně (květen až říjen)

Kontakt: tel.: 603 510 169, www.krnovice.cz

regionální stavitelství – dřevo, opuka a cihly v nejrůznějších kombinacích. Nechybějí ukázky dobových řemesel, strojů a pracovních nástrojů potřebných k životu předešlých generací.

2) Třebechovické Muzeum betlémů

V současné době spravuje muzeum městské sbírky a sbírkový fond betlémů. Sbírkou betlémů tvoří více než 300 exemplářů zhotovených z nejrůznějších materiálů pocházejících z tradičních i netradičních betlémářských oblastí. Nejcennějším exponátem je Proboštův mechanický betlém, který je více než sto let starý a vyjma kovových zvonků, kožených řemenů a měchu kukačky je celý vyroben ze dřeva,

GPS: 50°12'4.579"N, 15°59'39.001"E

Vzdálenost od řeky: 1,35 km

Říční kilometr: 15,7 Tichá Orlice

Otevřeno: Celoročně

Kontakt: tel.: 602 795 823, www.betlem.cz

a to včetně převodových kol a hřídelí mechanismu. Obsahuje na dva tisíce vyřezávaných dílů a figurek uváděných do pohybu ojedinělým mechanismem. Nejvýznamnějším předmětem městských sbírek je ručně psaný Literátský graduál z r. 1559.

Služby na trase

RSC Slezská plovárna Hradec Králové

GPS: 50°12'40.118"N, 15°51'27.427"E

Vzdálenost od řeky: 0 m

Říční kilometr: 2,7 Orlice

Otevřeno: Sezónně

Kontakt: tel.: 721 251 573,

slezskaplovarna.cz, rscvodackapujcovna.cz

Půjčovna vodáckého vybavení, pronájem kabiněk, skladové prostory, možnost pronájmu areálu pro společenské či firemní akce, výst. místo pro vodáky, závodní aktivity – slalom, kayaking, rafting, vodní turistiku a expedice.

Firmsport Hradec Králové

GPS: 50°11'47.962"N, 15°50'28.101"E

Říční kilometr: 2,7 Tichá Orlice

Otevřeno: celoročně

Kontakt: tel.: 777 824 846, www.firmsport.cz

Půjčovna lodí a vodáckého vybavení. Možnost dopravy vodáckého materiálu na předem dohodnuté místo.


Kilometráž

Význam použitých znaků v kilometráži

!! Pozor! Nebezpečí

X nesjízdné

≈ sjízdné


↑  jez, přenést vlevo


↑  jez, přenést vpravo

N náhon

vp, vl vpravo, vlevo

→  levý přítok

←  pravý přítok

 občerstvení


↓ vodočet

|| s p most (silniční, cyklistický, pro pěší)

Orlice

31,8 soutok Tiché a Divoké Orlice;
Albrechtice n. O.

31,6 **|| ž**; Albrechtice n. O.

31,1  **↑** v 2,6 m; Albrechtice n. O.


30,0 Vodácko-turistické centrum RAMPA sport;
Týniště nad Orlicí

29,9 **|| s**; Týniště nad Orlicí

25,6 **|| s**; Petrovice

22,8 **!!** **↑**  **≈**; Petrovičky

18,2 **|| s**, 200 m vp ; Štěnkov

15,7 **|| s**, 150 m ; Krňovice
// Vhodné místo k začátku / konci plavby

15,7 vl 100 m Skanzen Krňovice,

15,7 vp 1,9 km Třebechovické muzeum betlémů

14,7 **←** Dědina; Třebechovice pod Orebem

12,7 **|| s**; Nepasice


12,0 **!!** **↑**  **≈**; Nepasice

9,2 **|| s** vpravo za mostem dřevěné kotviště;
Blešno *// Vhodné místo k začátku / konci plavby*

6,8 **|| s**, za ním zbytky jezu; Svinary

5,1 **→** Stříbrný potok; Malšová Lhota

2,9 **!! X** **↑**  v 2,4 m; Hradec Králové

2,7  RSC Slezká plovárna
// Vhodné místo k ukončení plavby

2,6 **|| c**; Hradec Králové

1,9 **|| s**; Hradec Králové

1,4 **|| s**; Hradec Králové

0,6 **!! X** **↑**  , v 2,8 m, **|| s**; Hradec Králové


0 soutok s Labem; Hradec Králové

Divoká Orlice


94,4 soutok u Trčkovských luk; Trčkov

92,8 nízký **||** pro zemědělce; Zelenka / Lasowka

91,8 **!!** lávka pro pěší, je jen 30 až 50 cm
nad hladinou; Zelenka / Lasowka

91,5 **!!** dva stupňovité **↑**  **≈** za sebou a pak
ještě další dva stupně. Za vysokého stavu
vody se mezi prvním a druhým stupněm
vytváří nebezpečný vývar! Prohlédnout
a důkladně zvážít!; Orlické Záhoří / Lasowka

88,1 **|| s**, hraniční přechod ČR/PL; Orlické Záhoří


87,7 **!!**  **↑** **≈** v 1 m, za velké vody může být
nebezpečný vývar! **↓**; Orlické Záhoří

83,8 **←**; Černá voda

70,3 **|| s**; Bartošovice v OH





































66,1 **|| s !!** za ním peřeje WW II-III !;
Čihák / Zemská brána

65,7 **|| p**; Klášterec n. Orlicí

63,4 **!!**  **↑** **≈** v 1,8 m N vl; Klášterec n. Orlicí

- 62,9 **I** s Klášterec n. Orlicí
- 62,2 **I** s Klášterec n. Orlicí
- 61,5 **!!** **↑** **■** **≈** Klášterec n. Orlicí
- 61,3 **I** p; Klášterec n. Orlicí
- 60,9 **I** s, 2 x **☰** 100 m; Klášterec n. Orlicí
- 60,2 zač, max vzdutí hladiny v.n. Pastviny; Lhotka
- 58,3 **I** s; Pastviny
- 55,8 **X** **↑** **■** hráz v.n. Pastviny I., v 28m; Nekoř
// obtížné a dlouhé přenášení
- 54,8 **X** **↑** **■** hráz v.n. Pastviny II, v 4,5m, **↓**; Nekoř
- 53,7 **I** s, 60m **☰**; Nekoř
- 53,1 **!!** **X** **↑** **■** dvoustupňový, první stupeň 1,5m, N vp; Nekoř
- 52,5 **I** c; Nekoř
- 51,6 **I** s; Líšnice
- 50,6 **!!** **↑** **■** **≈** v 1,5 m, za ním **I** s; Líšnice
- 49,5 **I** s; Líšnice
- 49,1 **I** p; Líšnice
- 49,0 pravé rameno, oddělené spádovou deskou, jedeme rovně; Líšnice
- 48,4 **!!** **■** **↑** **≈** v 2,5 m, N vl; Líšnice
- 48,3 **I** s; Líšnice
- 47,5 2 x **I** s, **☰** 90m; Líšnice
- 45,7 **!!** **↑** **■** **≈** v 1,2m, před ním **I** p, Přenášení je obtížné. Horní část jezu je v oploceném areálu koupaliště; Žamberk
- 45,6 Sportovnía rekr. areál Pod Černým lesem; Žamberk
- 45,2 **I** p; Žamberk
- 45,0 **I** s, vl 550m Tyršova rozhledna; Žamberk
- 44,7 **I** s; Žamberk
- 44,3 **I** p; Žamberk
- 44,0 **!!** **■** **↑** **≈** v 1,5m, silný proud u pravého břehu, N vl Žamberk
- 43,7 **I** s; Žamberk
- 43,5 **!!** **↑** **■** **≈** v 1,3 m tvoří silný válec, +50m **↔** Rokytenka, +50m **I** s; Žamberk
- 41,9 **I** s, vl 50m Rodný dům Prokopa Divíše; Helvíkovice
- 41,6 **☰** vp 25m; Helvíkovice
- 40,7 **I** s; Helvíkovice
- 36,0 **!!** **■** **↑** **≈** v 1,7m, N vl; Bohusová
- 35,2 **I** s; Bohusová
- 34,4 **■** **↑** **≈** poškozený v 0,7m; Litice
- 33,4 3 x **I** , vp **↓** Litice
- 32,9 **!!** **■** **↑** **≈** v 2m, celkem 3 stupně, N vl; Litice *// začátek peřejí Litického oblouku*
- 32,7 **I** s, vl 300m Hrad Litice; Litice
- 32,6 **☰** vl 20m; Litice
- 31,7 **I** s; Litice
- 30,7 **↔** ústí náhonu z MVE; Litice
- 28,5 **I** ž; Sopotnice
- 28,4 **!!** **■** **↑** **≈** v 0,7m, N vl; Sopotnice
- 28,0 **I** s Sopotnice
- 27,0 **I** s; Horka
- 26,1 **I** p; Potštejn
- 26,1 **☰** Kemp Western Vochtánka vp 100m; Potštejn
- 25,5 poškozený **!!** **■** **↑** **≈** v 1m, N vp; Potštejn
// sjížděné za středního a vyššího stavu vody
- 24,7 **I** s, **☰** vp 50m; Potštejn
- 24,7 Hrad Potštejn vp 450 m; Potštejn
- 24,7 Zámek Potštejn vp 200 m; Potštejn
- 24,4 **I** s + 50 m **!!** **↑** **■** **≈** v 1,6m; Potštejn
// Pro přenášení je nutné vystoupit ještě před mostem. Pak jsou regulační zdi.
- 23,8 **≈** zbytky jezu; Záměl
- 23,1 **I** p; Záměl
- 22,7 **I** s; Záměl
- 22,3 **I** p; Záměl
- 21,5 **I** p; Záměl
- 20,5 **↔** Zdobnice; Mníšek
- 20,0 **!!** **X** **↑** **■** v 3 m, N vp; Doudleby n. O.
- 19,2 **I** s, vp 200m zámek Doudleby; Doudleby n. O.
// zbytky původních mostních pilířů za novým mostem
- 18,7 **I** p; Doudleby n. O.
- 17,3 **≈** kamenná hrázka, stupeň, N vl; Podhorná
- 16,3 **I** s; Podhorná
- 15,6 Kemp Orlice vp 30m, koupaliště; Kostelec n. O.
- 15,6 **!!** **X** **■** **↑** v 2,5m, N vp, **↓** Kostelec n. Orlicí
- 15,1 **I** s, vp 500m Nový Zámek; Kostelec nad Orlicí
- 14,4 **I** s, **↔** ústí náhonu zprava; Kostelec n. Orlicí
- 14,0 **≈** brod; Kostelec nad Orlicí
- 13,3 **≈** malá kamenná hrázka ČOV; Kostelec n. Orlicí
- 11,3 **↔** Bělá, vp 1km Zámek Častolovice; Častolovice
- 8,4 **I** s; Čestice
- 8,2 **↔**; Čestice
- 6,5 **I** s; Moravsko
- 1,2 **I** s; Světlá
- 0 soutok s Tichou Orlicí; Albrechtice n. O.

Tichá Orlice

- 90,2 **I** **s**; Lichkov
89,4 **I** **s**; Lichkov
89,0 **I** **s**; Lichkov
88,7 **I** **p**; Lichkov
88,4 **I** **s**; Lichkov
88,0 **I** **p**; Lichkov
88,0  50 m; Lichkov
87,7 **I** **s**, \downarrow ; Lichkov
87,3 Vojenské muzeum Lichkov; Lichkov
87,3 **I** **p**; Lichkov
86,4 **!!** **X** \uparrow  v 2,1m; Mladkov
85,8 **I** **ž**, před ním pěkné peřeje; Mladkov
85,7 **I** **s**, +50 m peřeje stupňovitého **!!**  \uparrow 
Mladkov
85,4 **I** **s**; Mladkov
85,3 **I** **zemědělský**; Mladkov
84,8 **I** **p**; Mladkov
84,0 **!!** \uparrow   v 3m, N vp, za jezem **I** **p**; Dolany
83,8 **I** **s**, za ním  stupeň; Celné
83,4 **I** **zemědělský**; Celné
83,1 **I** **s**; Celné
82,8 **I** **p**; Celné
82,7 **I** **zemědělský**; Celné
82,3 **!!** zbytky  \uparrow , v 1m, peřeje; Těchonín
81,5 **I** **s**, za ním nízké stupně; Těchonín
81,0 **I** **s**; Těchonín
78,3 **!!** \uparrow   N vp, následují 2 malé stupně;
Sobkovice
78,2 **I** **s**; Sobkovice
76,8 **I** **s**; Jablonné
76,9 **!!**  \uparrow  v 1,1 m; Jablonné
76,7 **!!** \uparrow   v 0,9 m, - 50m **I** **c**; Jablonné
76,3 **!!** \uparrow   2 stupně; Jablonné
76,1 **!!**  \uparrow  2 stupně; Jablonné
76,0 **!!**  \uparrow  v 1m; Jablonné
75,9 **I** **p**; Jablonné
75,6 **!!** **X**  \uparrow v 2,8m kolem regulační zdi,
-60 m kamenný **I** **s** Jablonné //zastavit už u **I** **s**
75,4 **!!**  \uparrow  v 1m a **I** **s**; Jablonné
// je v oploceném tovární areálu!
75,1 **I** **s** Jablonné
74,6 **I** **s** Jablonné
73,8 **!!** **X** \uparrow  v 1,2m, N vl Jablonné
// ostré kameny v podjezí
73,7 **I** **s**; Mistrovice
73,6 **!!** **X** \uparrow  v 1,3 m, N vp Mistrovice
// částečně poškozený, nebezpečný
71,2 **I** **ž**; Verměřovice
70,6 **I** **s**; Verměřovice
70,4 **I** **p**; Verměřovice
70,2 **!!** **X**  \uparrow v 1,5m, N vl, Verměřovice
// stupeň je z kamenného shozu!
69,9 **I** **c** Verměřovice
69,5 **I** **s** Verměřovice
68,3 \rightarrow Čermná; Kunčice
67,2 **I** **s**, \downarrow ; Kunčice
65,5 **!!** \uparrow   v 2,2m, N vp, -50m **I** **s**; Kunčice
65,5 vl 120m Tvrz Orlice
65,2 **I** **p**; Letohrad
64,7 **I** **s**; Letohrad-Kunčice
63,9 **I** **c**; Letohrad-Kunčice
63,3  stupeň; Letohrad
63,1 **I** **s**; Letohrad
63,1 Zámek Letohrad, vp 500 metrů; Letohrad
63,1 Muzeum řemesel, vp 330 metrů; Letohrad
62,6 **!!** **X**  \uparrow v 2m, N vp; Letohrad
62,5 **I** **ž**; Letohrad
62,2 **I** **s**; Jankovice
61,3 **I** **s**; Jankovice
61,0  vp 150 m; Červená
60,8 **I** **s**; Červená
58,8 **I** **s**; Valdštejn // výška k hladině: 135 cm
56,3 **I** **s**; Hnátnice
55,8 Zřícenina hradu Lanšperk, vl 600 metrů
55,5  zbytky jezu ve dvou stupních, nad **I** **c**;
Lanšperk
54,8 **I** **s**; Lanšperk
54,0 **I** **ž** a za ním **I** **c**; Václavov
53,4 **!!** **X**  \uparrow v 2,1m, N vl; Černovir
// za jezem zprava ústí rameno
52,9 **I** **s**; Černovir
52,1 **I** **s**; Na Tiché Orlici
51,1 **!!** \uparrow   v 1,5m, N vp; Staré Oldřichovice
51,0 Vodácké tábořiště Cakle vl 25 m
50,4 \leftarrow náhon; Dolní Libchavy
50,1 **I** **s**; Dolní Libchavy

- 50,0 **I** s, **↓**; Dolní Libchavy
- 49,0 **I** c; Ústí n. O.
- 48,8 **!!** **X** **↑** **≈** v 1m; Ústí n. O.
- 48,8 Aquapark Ústí nad Orlicí vl 120 metrů
- 47,9 **!!** **X** **↑** **≈** zbytky jezu, regulační zdi; Ústí n. O. // *nebezpečný za velké vody - silný proud*
- 47,8 **I** s; Ústí n. O.
- 47,4 **I** s, **I** ž a **→** Třebovka; Ústí n. O.
- 46,5 Ranč na Tiché Orlici vp 80 metrů; Kerhartice n. O.
- 46,5 Andrlův chlum vl 1000 metrů; Ústí nad Orlicí
- 46,5 **I** s, za ním dvě ramena, u pravého je jez, levé je sjízdné; Kerhartice-Mlýn
- 46,2 **I** p; Kerhartice
- 45,5 **!!** **X** **↑** v 2,2m; Kerhartice
- 45,4 **I** s; Gerhartice
- 44,5 **I** p; Gerhartice
- 42,0 **I** zemědělský; Sudislav
- 40,8 **I** ž; Luh
- 40,0 **≈** brod z betonových panelů; Bezprávi
- 39,7 **↑** **X** **≈** v 0,6m; Bezprávi
- 39,5 **↑** vp 140 m; Bezprávi
- 39,5 **I** zemědělský; Bezprávi
- 38,5 **I** ž; Sudislav
- 37,8 **I** ž; Perná
- 36,7 **!!** **X** **↑** **■** v 2,7m, N vp přes MVE, pokračujeme vlevo za jezem; Perná
- 35,3 **I** s; Brandýs n. O.
- 35,0 **!!** **X** **↑** **■** v 2,1m, N vp přes MVE, pokračujeme vlevo za jezem; Brandýs n. O.
- 34,9 **I** ž; Brandýs n. O.
- 34,8 Koupaliště Brandýs nad Orlicí vl 214m; Brandýs n. O.
- 34,5 Přírodní labyrint vl 200m; Brandýs n. O.
- 34,5 Zřícenina hradu Brandýs vp 150 m
- 34,5 Tábořiště a kiosky „U Kontáku“ vl 10 metrů
- 34,5 **I** c; Brandýs n. O.
- 33,8 **!!** **X** **↑** v 2,1m, + 50m **I** s; Brandýs n. O.
- 31,7 **!!** **X** **↑** výška 1,6m, N vp Mítkov
- 30,8 **!!** **↑** stupňovitý, N vede rovně, -30m před je **I** p; Hradníky
- 29,9 **I** c; Peliny
- 29,8 **!!** **X** **↑** **■** v 2,5m, regulační zdi, N vp Choceň; Peliny
- 29,4 **I** ž; Choceň
- 28,9 **I** c; Choceň
- 28,0 **!!** **X** **↑** **■** v 2m, regulační zdi; Choceň // *Místo vhodné k ukončení plavby.*
- 27,9 **I** s; Choceň
- 27,8 **!!** **X** **↑** **■** v 3,2m, V vp, regulační zdi; Choceň
- 27,6 nízký stupeň **≈**; Choceň // *za nižšího stavu vody nemusí být sjízdný*
- 27,5 Choceňský zámek vl 25m; Choceň
- 27,5 **I** s, +50m **≈** stupeň 0,7m Choceň // *za nižšího stavu vody nemusí být sjízdný*
- 27,1 **I** c, **≈** stupeň Choceň // *za nižšího stavu vody nemusí být sjízdný*
- 26,6 **≈** nízký stupeň Choceň // *za nižšího stavu vody nemusí být sjízdný*
- 25,8 **I** c; Choceň
- 25,6 **I** c; Choceň
- 24,5 **I** ž; Běstovice
- 23,3 **I** s; Darebnice
- 21,2 **!!** **X** **↑** v 2m, N vl Postolovský mlýn
- 21,0 **I** s; Postolov
- 19,1 **I** p; Plchovice
- 18,1 **I** s; Plchovice
- 15,8 **→**; Plchůvky
- 15,2 **!!** **X** **↑** **■** v 2,1 m, N vp Nová Ves; // *nad oběma jezy vede **I** p*
- 13,8 **!!** **X** **↑** **■** stupňovitý, s pevnou kolmou hrází a kamenným záhozem v podjezí; Nová Ves
- 12,9 **I** c; Nová Ves
- 12,5 **I** s; Korunka
- 11,2 **!!** **X** **↑** v 2,9 m, N vl Malá Čermná // *hlavní tok vede vpravo*
- 11,0 **I** s; Malá Čermná
- 9,9 **I** zemědělský; Malá Čermná
- 8,5 **!!** **X** **↑** **■** v 2,8 m, N vp; Na Králce // *Přes jez vede **I** p*
- 7,0 vl 500m Frolíkova pražírna kávy; Borohrádek
- 6,3 **I** s; Borohrádek
- 5,9 **I** c; ústí náhonu; Borohrádek
- 1,6 **I** s; Žďár nad Orlicí
- 0 soutok s Divokou Orlicí; Albrechtice n. Orl.

Zdroje a další informace

www.raft.cz

www.pujcovna-lodi.cz/pujcovna-lodi-orlice.html

www.pujcovna-lodi-orlice.cz

www.cakle.cz


www.lodkyorlice.cz

www.vodak-sport.cz

www.mojeorlickehory.cz

www.nebezpecnejezy.cz

www.zdrsem.cz



Vodácký průvodce po řece Orlici, 52 stran, vydání první, 2013

Vydalo Regionální turistické a informační centrum Kostelec nad Orlicí o. p. s.,

I. J. Pešíny 39, Kostelec nad Orlicí, 517 41

Tel. +420 494 337 261, www.rtic.cz

Neprodejně. Všechna práva vyhrazena.

Realizováno v rámci projektu „Vodácká řeka Orlice“, který je spolufinancován Evropskou unií

Texty: Ondřej Janků - DRING Consulting s. r.o. (www.dringconsulting.cz), www.tis-systems.cz

Mapové podklady: www.tis-systems.cz

Grafický design a DTP: Mgr. Zbyšek Podhrázký - Persona studio (www.personastudio.cz)

Foto: www.tis-systems.cz, archiv DSOHP, archiv RTIC Kostelec nad Orlicí, Ondřej Janků, Lenka Tůmová, Bohemianroots

Tisk: DEKAMERON CZ s.r.o.

Autoři děkují za spolupráci při přípravě a konzultaci textů vodáckého průvodce Petře Smrčkové, Michale Kiezlerové, Tomáši Renčínovi, Liboru Borůvkovi, Romanu Bednářovi, Jaroslavu Röslerovi, Martinu Havlíčkovi, Veronice Holubové, Petře Kellerové, Ondřeji Diblíkovi, Vítu Šafránkovi a dalším zúčastněným.





Stáhněte si vodáckého průvodce
po řece Orlici **do svého smartphone!**

www.mojeorlickehory.cz

www.facebook.com/VodackaOrlice